

**BUEN  
PLAN**

# PLAN OPERATIVO

**POR FERIADO**

**Feriado 1 de Mayo -  
Día del Trabajo**



**EL NUEVO  
ECUADOR**

# RED VIAL ESTATAL

## ★ MUY BUENO

% 8,61    LONG 861,79 km

## ★ BUENO

% 32,62    LONG 3.264,62 km

## ★ REGULAR

% 37,93    LONG 3.795 km

## ★ CIRCULAR CON PRECAUCIÓN

% 20,84    LONG 2.085,03 km

## MAPA · Estado actual



**TOTAL KM: 10.006,44**

# Circular con precaución en las vías:

Corte: 10:00 | 29/04/26



## Manabí



## Esmeraldas

Vía-km	Situación
Vía E381, "Y" del Salto - Muisne. Pérdida de la mesa en 2 puntos, sector Pueblo Nuevo, km 11.	Habilitado un carril.
Vía E20, Esmeraldas - Quinindé, tramo "Y" de San Mateo - Viche. Pérdida de la mesa, sector Chinca, km 32+700. Pérdida de la mesa, sector Chucaple, km 60.	
Vía E20, Esmeraldas - Quinindé, tramo Viche - Quinindé. Falla de talud en 2 puntos, sector El Mirador, km 71.	

Vía-km	Situación
Vía E15, Jama - Canoa (inicio Paso Lateral) Socavación por erosión, km 34, km 35 y km 41.	Habilitado un carril.
Vía E15, Pedernales - Chamanga, tramo límite provincial Esmeraldas/Manabí - Pedernales, km 7. Colapso de cabezal de alcantarilla y pérdida de la mesa de media vía.	
Vía E30, Portoviejo - San Plácido - San Sebastián - Pichincha. Tramo: Intersección Portoviejo Rodeo (Sector Zapallo) - Intersección (Portoviejo-Calderón) - Intersección con la E30/Sitio El Desvío (Pichincha) - Pichincha (Límite Provincial Manabí/Guayas). Desplazamiento de talud, km 2,5, lado derecho. Deterioro por fatiga de la capa de rodadura asfáltica, desde el km 35 al km 40 y del km 44 al km 60. Socavación en varios puntos, km 37, km 71, km 77. Asentamiento, km 79, km 83, km 85, km 86, km 87, km 91, km 92, km 93.	
Vía E38, intersección fin Paso Lateral El Carmen - Flavio Alfaro. Socavación de mesa de vía, sector Cabaña del Abuelo, km 83, lado derecho.	
Vía E38, intersección vía Tosagua/Bahía - Tosagua intersección Paso Lateral de Tosagua Redondel. Asentamiento de la mesa de la vía, sector La Sabana, km 165, lado derecho.	
Vía E38, intersección vía a Bahía - intersección vía a Calceta (Pitahaya). Socavación mesa de la vía y asentamiento, km 177, sector Tosagua, lado derecho. Desplazamiento de talud, km 179, sector Los Amarillos, lado derecho. Socavación mesa de la vía, km 187, sector Cerro El Junco, lado izquierdo, se realizan trabajos emergentes para la estabilización del cerro.	

# Circular con precaución en las vías:

Corte: 10:00 | 29/04/26



## Manabí

Vía-km	Situación
Vía E384, Calceta - Junín, tramo: Junín - Intersección vía Portoviejo/Calderón. Trabajos de estabilización en el km 43, sector Cerro de Junín. Colapso de la alcantarilla y pérdida de la mesa de la vía, km 50, sector La Encantada.	Habilitado un carril.
Vía E386, Cojimíes - Pedernales. Pérdida de espaldón y parte de un carril por colapso de tubería, km 26.	
Vía E387, Calceta - Tosagua, tramo: Tosagua (sector La Virgen) - Calceta (calle Salinas/Rocafuerte). Pérdida de la mesa de vía, sectores: Pitahaya y La Virgen, km 12 y km 13.	
Vía E387, Bahía (Km 8) - E20 - La Margarita, tramo: Intersección vía Charapotó/Chone/Bahía (km 8). Cambio de superficie de rodadura. Pérdida de talud que afecta media vía, km16. Socavación mesa de la vía, km 17. Trabajos de estabilización de talud en el Km 19 y km 20, sector La Chipornia. Limpieza de deslizamientos, fisuras en la capa de rodadura asfáltica, km 23, sector Verdum.	
Vía E482, La Pila - Jipijapa, tramo "Y" vía Portoviejo/Manta/Montecristi/La Pila - La Pila ("Y" vía La Pila/Jipijapa) y (Y vía a la Pila/Jipijapa) - Entrada a Jipijapa. Construcción puente Quimis, sector Quimis, km 19. Habilitada la vía por variante.	
Vía E462A, Portoviejo - Santa Ana, tramo intersección vía Olmedo/Poza Honda - Ayacucho, sector Lodana, km 14. Circulación para todo tipo de vehículos en ambos sentidos de la vía por un carril del puente Lodana.	

# Circular con precaución en las vías:

Corte: 10:00 | 29/04/26



## El Oro

Vía-km	Situación
Vía E25, Arenillas - Puente Puyango. Afectaciones en las cunetas y calzada, km 26.	Habilitado un carril. <b>Ruta alterna vehículos pesados:</b> La Avanzada - Saracay - Balsas - Marcabeli - Villa Seca - Puyango.
Vía E25, Las Lajas - Puente Puyango, tramo: Intersección (La Victoria/El Paraíso) - Límite Provincial El Oro/ Loja (Puente Puyango). Armado de alcantarilla de ármico, sector El Tigre, km 14.	Habilitado un carril.
Vía E50, Saracay - Balsas. Socavón, km 16 y km 18, lado derecho.	
Vía E50, Balsas - Río Pindo. Deslizamiento, sector San José, km 10 y Tinajas km 12. Socavón, sector Guerras. Socavón, km 27, maquinaria trabajando en el sector.	



## El Oro

Vía-km	Situación
Vía E585, Vega Rivera - Cerro Azul - Paccha - Zaruma. Pérdida de media vía, se conforma paso provisional, km 18. Deslizamiento, km 30, maquinaria en el sector, habilitado paso provisional.	Habilitado un carril.
Vía E25, La Avanzada - Saracay. Hundimiento lado izquierdo, sector Limón Playa, km 9+600. Hundimiento lado derecho, sector La Chilca, km 13+500.	



## Los Ríos

Vía-km	Situación
Vía E25, La Chorrera - San Juan. Se ejecuta trabajos de ampliación en los tramos empate a San Juan - San Juan, San Juan - "T" de Baba y vía Quevedo - Babahoyo - empate a Baba - Babahoyo.	Habilitado un carril.

# Circular con precaución en las vías:

Corte: 10:00 | 29/04/26



## Bolívar

Vía-km	Situación
Vía E465, Chillanes - Bucay. Pérdida de la plataforma de la vía, sector Vista Alegre, km 37+500.	Vía cerrada. <b>Ruta alterna vehículos livianos:</b> Chillanes - La Mirán - Bucay.
Vía E465, Chillanes - Bucay. Movimiento en masa con afectación a la estructura de la plataforma de la vía, km 31 y km 52.	Habilitado un carril.



## Imbabura

Vía-km	Situación
Vía E10, Salinas - Lita, tramo La Carolina - Salinas. Pérdida parcial de la mesa de la vía, limpieza de la vía en forma permanente, sector El Guadual, km 114.	Habilitado un carril.
Vía E29, Otavalo - Selva Alegre - Saguangal - Las Golondrinas, tramo Selva Alegre - Desvío a San José de Minas. Pérdida parcial de mesa de la vía, sector Inguincho, km 27.	
Vía E29, Otavalo - Selva Alegre - Saguangal - Las Golondrinas, tramo Magdalena Bajo - García Moreno. Derrumbe en los laterales de la vía, sector Limones, km 102.	



## Cañar

Vía-km	Situación
Vía E47, Huigra - El Piedrero. Tramo: Entrada a Ventura - Límite Provincial Cañar/Chimborazo. Colapso de la vía y puente Cutuguay 2, sector Primero de Mayo.	Vía cerrada. <b>Ruta alterna:</b> Huigra - La Troncal - Zhud - Alausí.
Vía E35, Biblián - Zhud. Tramo: Límite Provincial Chimborazo/Cañar (COMPUD) - Y de Zhud. Asentamiento de un carril de la vía, sector San Camilo, km 0+230.	Habilitado un carril.

# Circular con precaución en las vías:

Corte: 10:00 | 29/04/26



## Cotopaxi

Vía-km	Situación
Vía E30, Apahua - Zumbahua. Trabajos de mantenimiento y reconfiguración técnica en la variante de Saraugsha, km 63.	Paso controlado.
Vía E30, Pilaló - Apahua. Deslizamiento de talud inferior con afectación a la calzada, km 84 lado derecho.	Habilitado un carril.



## Tungurahua

Vía-km	Situación
Vía E30, Baños - Puyo, tramo Ulba - Río Verde. Socavamiento en el talud inferior con afectación de calzada, sector Cuarto de Máquinas, Agoyán, km 43. Pérdida de una parte de la mesa de la vía, sector San Jorge, km 48.	Habilitado un carril.



## Chimborazo

Vía-km	Situación
Vía E35, Tixán - Alausí. Pérdida de vía, sector Casual.	Vía cerrada. <b>Rutas alternas:</b> Guamote - García Moreno - Sibambe - Guasuntos - Cherlo - Charicando. Tixán - Pueblo Viejo - Alausí (para vehículos hasta 3.5 toneladas).
Vía E487, Balbanera - Pallatanga - Cumandá. Trabajos de rehabilitación de la vía, con paso controlado cada 30 minutos de 06:00 a 18:00, en los siguientes sectores: Entrada a Columbe (km 7 al km 13) Páramo de Návag (km 14 al km 16) El Achín (km 16 al km 26) Juan de Velasco (km 26 al km 31) Trigoloma (km 53) Los Santiagos (km 76 al km 78) Cascajal (km 99 al km 100)	Paso controlado.

# Circular con precaución en las vías:

Corte: 10:00 | 29/04/26



## Azuay

Vía-km	Situación
Vía E35, Cumbe - La Jarata - Oña, tramo Cumbe - Entrada a Shinia. Falla geológica, km 10.	Habilitado un carril.
Vía E40, Puente Guangarcucho - El Descanso - Paute - Guarumales - Méndez, tramo Amaluzá - límite provincial Azuay/Morona Santiago. Derrumbe de material suelto que afecta parcialmente la vía, km 109. Derrumbe de material suelto, sector Bomboiza, km 120.	
Vía E40, Puente Guangarcucho - El Descanso - Paute - Guarumales - Méndez, Tramo Guachapala - Nunurco. Deslizamiento, sector Sacre, km 34.	
Vía E40, Puente Guangarcucho - El Descanso - Paute - Guarumales - Méndez, tramo Sevilla de Oro - Palmas. Socavón, sector Palmas, km 62, paso alterno.	
Vía E582, Cuenca - Molleturo - El Empalme, tramo Molleturo - Sayausí. Socavón, km 53+700.	
Vía E582, Cuenca - Molleturo - El Empalme, tramo Límite Provincial Guayas/Azuay - Molleturo. Socavón, km 91+600 y km 92+600. Deslizamiento, km 103.	



## Azuay

Vía-km	Situación
Vía E59, Cuenca - Girón - Pasaje, tramo Girón - Lentag. Deslizamientos, km 32. Hundimiento en el carril izquierdo, sector Santa Rosa, km 39 (sentido Cuenca - Pasaje). Socavón, Km 50.	Habilitado un carril.
Vía E59, Cuenca - Girón - Pasaje, Tramo: Abdón Calderón - Entrada a Santa Isabel. Hundimientos constantes, talud inestable, sector El Ramal, km 66.	
Vía E59, Cuenca - Girón - Pasaje, tramo Entrada a Santa Isabel - Límite Provincial El Oro/Azuay. Hundimientos constantes, sitio crítico activo, se realizan intervenciones, km 69, sector Chirimoya. Talud inestable, se realizan intervenciones, km 72 y km 75, sector puente Loma. Deslizamiento de material, sector La Virgen, Km 89. Hundimiento de calzada, sector Sebastián, km 101. Hundimiento de calzada, sector Gramalote, km 112. Puente bailey de un solo carril, sector Vivar, km 123.	
Vía E594, Gualaceo - Chordeleg - Sigsig. Colapso parcial de la vía, lado izquierdo, km 26+600, sentido hacia Cuenca. Asentamiento y hundimiento de la vía, así como una falla de borde en el talud inferior, km 32+600.	

# Circular con precaución en las vías:

Corte: 10:00 | 29/04/26



## Loja

Vía-km	Situación
Vía E25, Alamor - Puente Puyango, tramo límite provincial El Oro/ Loja - "Y" de Alamor. Socavaciones y pérdida de media vía, km 17, km 24 y km 25 (habilitada una variante en Cochurco).	Habilitado un carril.
Vía E35A, Velacruz - Catacocha Asentamiento de calzada, km 18+700.	
Vía E35A, Catacocha - El Empalme. Deslizamiento, habilitada por variante, sector Lucarqui.	
Vía E35, Loja - Saraguro - Cuenca, tramo El Tablón - Urdaneta. Socavación de la calzada, sector Palo Blanco, km 12+400. Socavación y pérdida de media vía por colapso de alcantarilla, sector El Carboncillo (El Tablón).	
Vía E50, El Triunfo - Tintanil, tramo Límite Provincial El Oro / Loja (Puente El Río Pindo) - Chaguarpamba. Habilitado camino piloto por pérdida de la vía, sector Guaduas (cerro Tintanil).	



## Loja

Vía-km	Situación
Vía E68, Celica (límite urbano) - El Empalme. Cabezal de salida de la alcantarilla colapsado, socavación de la vía, km 7+900. Cabezal de salida de la alcantarilla colapsado, socavación de la vía, km 15+600.	Habilitado un carril.
Vía E68, Celica - Alamor, tramo Mercadillo - Vía a Pozul. Reconformación de calzada con material de mejoramiento, sector El Dulce. Asentamiento de calzada, sector El Achiral.	
Vía E69, Utuana - Intersección a Sosoranga. Derrumbe, sector Utuana.	
Vía E69, Intersección a Sozoranga - Sabiango. Deslizamiento de gran magnitud, sector Pénjamo.	

# Circular con precaución en las vías:

Corte: 10:00 | 29/04/26



## Zamora chinchiipe

Vía-km	Situación
Vía E35, Palanda (Límite Urbano) - Bellavista. Deslizamiento, sector Palanumá.	Habilitado un carril.



## Sucumbíos

Vía-km	Situación
Vía E10, Nueva Loja - Chiritza - Puerto El Carmen, tramo Intersección Fin Variante Tarapoa - Sansahuari. Trabajos de bacheo mayor y menor, sector: La Calumeña.	Paso controlado.
Vía E10, Nueva Loja - Chiritza - Puerto El Carmen, tramo Sansahuari - Palma Roja. Trabajos de bacheo mayor y menor, sectores: Sansahuari y Tipishca.	
Vía E10, "Y" de Gonzalo Pizarro - límite provincial Carchi, tramo Puente El Palmar - "Y" de Gonzalo Pizarro (Puente Aguarico). Deslizamiento, sector Rosa Florida, frente a la cascada Velo de Novia.	Habilitado un carril. <b>Ruta alterna:</b> Lago Agrio - El Coca - Loreto - Dayuma - Baeza - Quito.
Vía E45, Nueva Loja - Quito, tramo Simón Bolívar (Atenas) - El Reventador. Pérdida de la calzada por deslizamiento en el talud inferior, km 82.	Habilitado un carril.
Vía E45, Nueva Loja - Quito, tramo El Reventador - límite provincial Sucumbíos/Napo. Pérdida de calzada por socavamiento, km 92.	

# Circular con precaución en las vías:

Corte: 10:00 | 29/04/26



## Napo

Vía-km	Situación
Vía E45, Comunidad San Luis (Puente El Salado) - Santa Rosa. Pérdida de calzada de la vía, sector Santa Rosa - Tres Cruces.	Habilitado un carril.
Vía E45, Límite Provincial Napo/Sucumbíos (Puente Reventador) - Comunidad San Luis (Puente El Salado), tramo: Chaco - El Reventador, sector puente sobre el río Marker. Habilitada la vía parcialmente para vehículos livianos y transporte de pasajeros.	Habilitado un carril. <b>Rutas alternas vehículos pesados superior a 2 ejes con carga:</b> "Y" de Baeza - Narupa - Huataraco - Coca - Lago Agrio. Tena - Chontapunta - Coca - Lago Agrio.



## Morona Santiago

Vía-km	Situación
Sucúa - Logroño, sector Paso Carreño, km 10. Socavamiento y pérdida de la calzada.	Habilitado un carril.
Vía E40, Transversal Austral: Méndez - Bella Unión, cantón Santiago de Méndez. Pérdida total de la mesa de la vía, socavón generado por el colapso de alcantarillas, km 7+000.	Vía cerrada <b>Rutas alternas:</b> 1) Tráfico liviano: Puente localizado en el centro de la ciudad. 2) Tráfico pesado: vía alterna marginal al río Paute (tráfico intermitente).

# Procedimiento en atención a posibles emergencias

Atendemos todas las emergencias.



## Anticipación de riesgos

- Diagnóstico preventivo (histórico y puntos críticos en la RVE)
- Verificación de capacidad operativa (maquinaria, equipos y personal)
- Articulación previa con GAD y actores estratégicos



## Difusión oficial

- Difusión de información a través de canales oficiales del MIT
- Actualización permanente del estado vial



## Activación inmediata

- Coordinación interinstitucional
- Informar del evento a los entes de control
- Identificar rutas alternas para posterior comunicación oficial



## Respuesta y despliegue técnico

- Movilización de maquinaria y equipo operativo
- Activación de rutas alternas para mantener la movilidad
- Evaluación técnica en sitio y definición de acciones inmediatas
- Coordinación operativa con GAD



## Evaluación y cierre

- Evaluación de eficacia de la respuesta
- Retroalimentación y mejora continua
- Elaboración de informe técnico final

# Personal y maquinaria de MIT en territorio

Distribuido en todas las zonas del país.

Trabajamos en el control y prevención en las vías.



# 188

## Funcionarios

Entre técnicos y operadores de maquinaria estarán operativos durante el feriado.



# 216

## Unidades

Equipo caminero desplegado a escala nacional (volquetas y retroexcavadoras).



# 22

## Patrullas

Monitorearán las vías.

BUEN  
PLAN

# AGENCIA NACIONAL de Tránsito del Ecuador

## CONTROLES OPERATIVOS EN TERRITORIO

**INICIO:** Miércoles, 29 de abril de 2026, a las 12:00.

**FIN:** Domingo, 03 de mayo de 2026, a las 00:00.



EL NUEVO  
**ECUADOR**

# Acciones en territorio de ANT



## Coordinación con entes de control

- Operativos con un enfoque preventivo.
- Énfasis en control de motos y vehículos sin placas.
- Acciones preventivas con vehículos de micromovilidad.
- Planes viales para fortalecer la circulación en zonas de alta afluencia.
- Fortalecimiento de campañas de seguridad vial enfocadas a concientizar a la ciudadanía.
- Control en terminales terrestres.

# Acciones en territorio de ANT

## Coordinación con los administradores de los terminales terrestres

- Verificar el cumplimiento de la normativa vigente en las operadoras de transporte público, previo a la salida de los terminales terrestres.

## Operativos de control en terminales terrestres

- Para la circulación de todas las modalidades de transporte de pasajeros (público, comercial y particular) es obligatorio portar documentos en regla: matrícula, licencia y título habilitante.
  - Cobro superior de las tarifas de transporte.
  - Incumplimiento de rutas y frecuencias de las operadoras de transporte.

# COMISIÓN de Tránsito del Ecuador

CONTROLES OPERATIVOS EN TERRITORIO

**INICIO:** Miércoles, 29 de abril de 2026, a las 12:00.

**FIN:** Domingo, 03 de mayo de 2026, a las 00:00.

# Operativos en territorio de la CTE

## Personal y unidades

para los operativos en territorio.

**Control permanente en las vías**



**5.134**

Agentes de tránsito.

**Usarán para el control:** drones, alcohosensores, handheld scanners, body cam y radios de comunicación.



Unidades de 4 ruedas (camionetas, ambulancias, rescate y grúas).



Motos, motonetas y bicicletas.

**433**

# Operativos en territorio de la CTE

## Control de peajes

Guayas:	El Oro:	Santa Elena:
Chongón, Chivería, Yaguachi y Playas	El Garrido	Olmedo

### Patrullaje

En **2.128,31 km** de vías



➤ **433** unidades disponibles.



➤ Con apoyo de **5.134** agentes.

### Terminales terrestres

- Guayaquil
- Pascuales
- Daule
- Durán
- Milagro
- Vinces
- Ventanas
- Baba
- Santa Elena
- La Concordia




# Contactos

Feriado 1 de Mayo – Día del Trabajo

## Zonal 1

Esmeraldas, Sucumbíos, Carchi e Imbabura


 Mario Hurtado

 098 050 4388


 mehurtado@mit.gob.ec

## Zonal 2

Napo, Pichincha y Orellana

 Richard Guevara


 099 515 5071

 rguevara@mit.gob.ec

## Zonal 3

Cotopaxi

 Jairo Valencia

 099 839 1150

 jvalencia@mit.gob.ec

## Zonal 4

Santo


 Dixsier Sabando


 098 843 6336

 dsabando@mit.gob.ec

## Zonal 5

Guayas, Galápagos, Bolívar, Santa Elena y Los Ríos

 Néstor Monroy


 099 846 3449

 nmonroy@mit.gob.ec

## Zonal 6

Morona


 Mary Elena Albán


 098 772 0504

 malban@mit.gob.ec

## Zonal 7

Loja, El Oro y Zamora Chinchipe

 Mayra Tuza

 099 794 9575

 mtuza@mit.gob.ec

**BUEN  
PLAN**

*EL NUEVO*  
**ECUADOR** 

**Feriado 1 de Mayo - Día del Trabajo**