

# PLAN OPERATIVO DE TRÁNSITO

---



**COMPETENCIA ATLÉTICA QUITO 15K  
RACE Y 21 K RACE**

**COORDINACIÓN GENERAL DE OPERACIONES**

# ANTECEDENTE

En atención al Memorando Nro. GADDMQ-AMT-CGOCTTT-2026-02086-M, de fecha 10 de abril de 2026, suscrito por el Tlgo. David Javier Arguello Jaime, Coordinador General de Operaciones, en el que menciona:

*“(...) la Agencia Metropolitana de Tránsito dentro de sus competencias remite el criterio de CARÁCTER FAVORABLE, inserto en la FICHA TÉCNICA VIAL AMT-CGITSV-DIT-EV-2604-246-SL sobre la ocupación temporal de espacio público, “CARRERA DEPORTIVA QUITO 15K RACE”, (...)”*

## OBJETIVO



- Brindar seguridad vial a cada uno de los actores viales mediante el control efectivo del transporte terrestre y tránsito en las vías de jurisdicción de control de la Coordinación Zonal de Tránsito.
- Garantizar la movilidad y contribuir a una eficiente gestión del transporte terrestre, tránsito y seguridad vial, mediante la presencia permanente de Agentes Civiles de Tránsito en el perímetro del evento.
- Realizar el control y gestión de transporte terrestre, tránsito y seguridad vial, garantizando el cumplimiento de la normativa legal vigente en materia de tránsito.

# CRONOGRAMA

**VIERNES 29 Y SÁBADO 30 DE MAYO 2026**  
**ENTREGA DE KIT´S**

**SÁBADO 30 DE MAYO DE 2026**  
**COMPETENCIA MINI QUITO 15K**

**DOMINGO 31 DE MAYO DE 2026**  
**COMPETENCIA ATLETICA QUITO 15K -21 K**  
**RICE ADIDAS**

# DATOS GENERALES

01

## EVENTO:

Entrega de Kit's Deportivos.

02

## FECHA DE EVENTO:

Viernes 29 y sábado 30 de mayo de 2026.

03

## HORA DE EVENTO:

Dispositivo:

08h00 a 18h00

Entrega de Chips:

09h00 a 18h00

04

## LUGAR DEL EVENTO:

Centro de Convenciones Bicentenario:  
Av. Amazonas y Calle Holguín

05

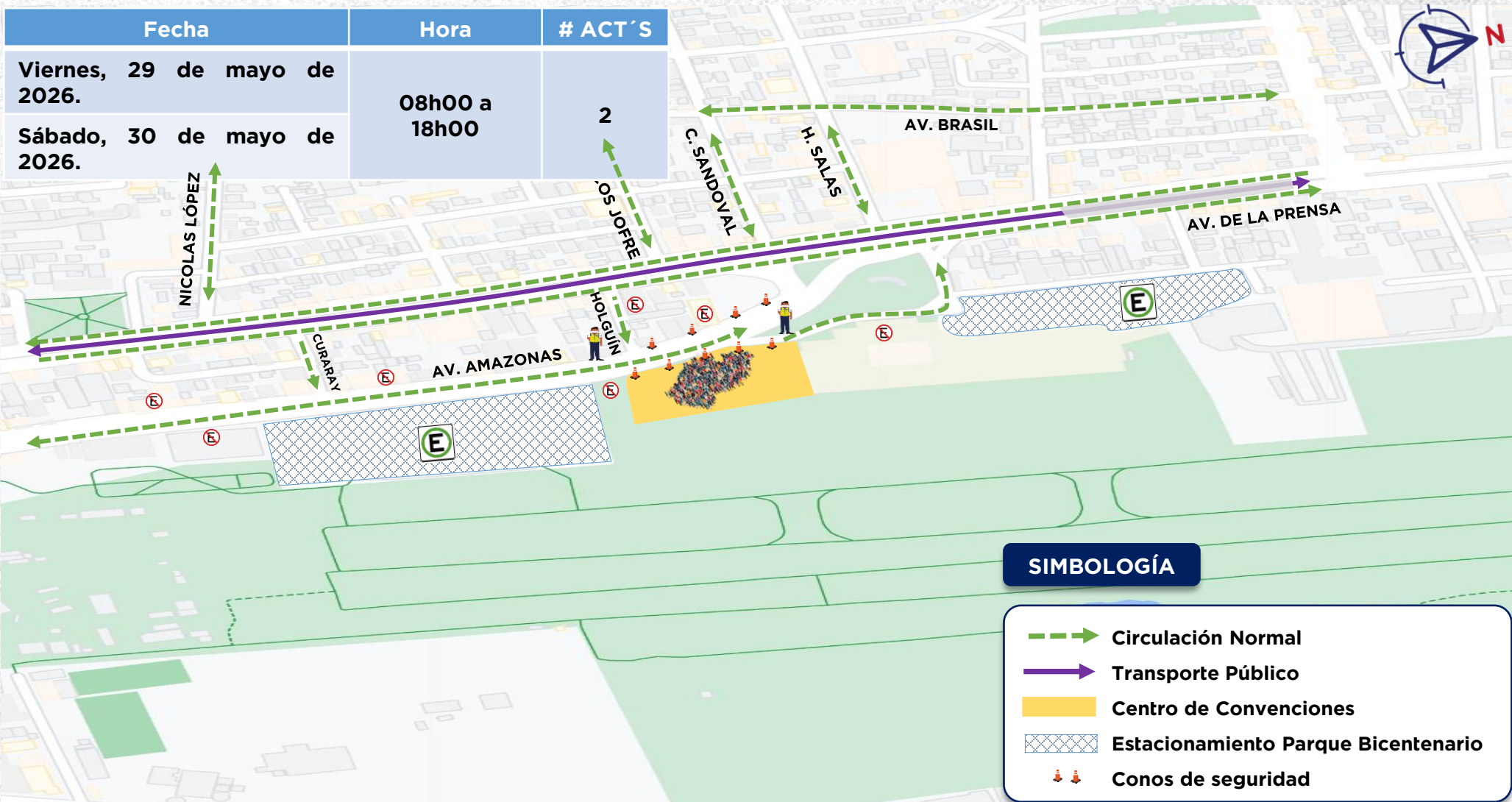
## RESPONSABLE:

Coordinación Zonal de Tránsito Norte - Jefatura Zonal La Delicia

# DISPOSITIVO DE TRÁNSITO

## “ENTREGA DE KIT’S DEPORTIVOS”

Fecha	Hora	# ACT´S
Viernes, 29 de mayo de 2026.	08h00 a 18h00	2
Sábado, 30 de mayo de 2026.		



- LA ENTREGA DE KIT´S SE DESARROLLARÁ EN EL CENTRO DE CONVENCIONES QUITO.
- SE REALIZARÁ EL CONTROL DE VEHÍCULOS ESTACIONADOS EN LUGARES NO PERMITIDOS.

# PERSONAL, LOGÍSTICA Y CIERRE VIALES



## PERSONAL

- 01 Coordinadora Zonal
- 01 Jefe Zonal
- 01 Agentes de Tránsito Pedestre
- 01 Agentes de Tránsito Motociclista

**Total 04**

**Funcionarios de la AMT**

- *El personal se modificará de acuerdo a la necesidad operativa*

## LOGÍSTICA



**00**



**01**



**20**



**00**



**00**



**00**

**Total 21**

**Elementos Logísticos**

## CIERRES VIALES



**00**

- **vías principales**

**00**

- **vías secundarias**

# DATOS GENERALES

01

## EVENTO:

Competencia Mini Quito 15K

02

## FECHA DE EVENTO:

Sábado 30 de mayo de 2026.

03

## HORA DE EVENTO:

Dispositivo:

07h00 a 12h00

Competencia:

08h00 a 12h00

04

## LUGAR DEL EVENTO:

Parque Bicentenario:

Av. Amazonas y Calle Holguín

05

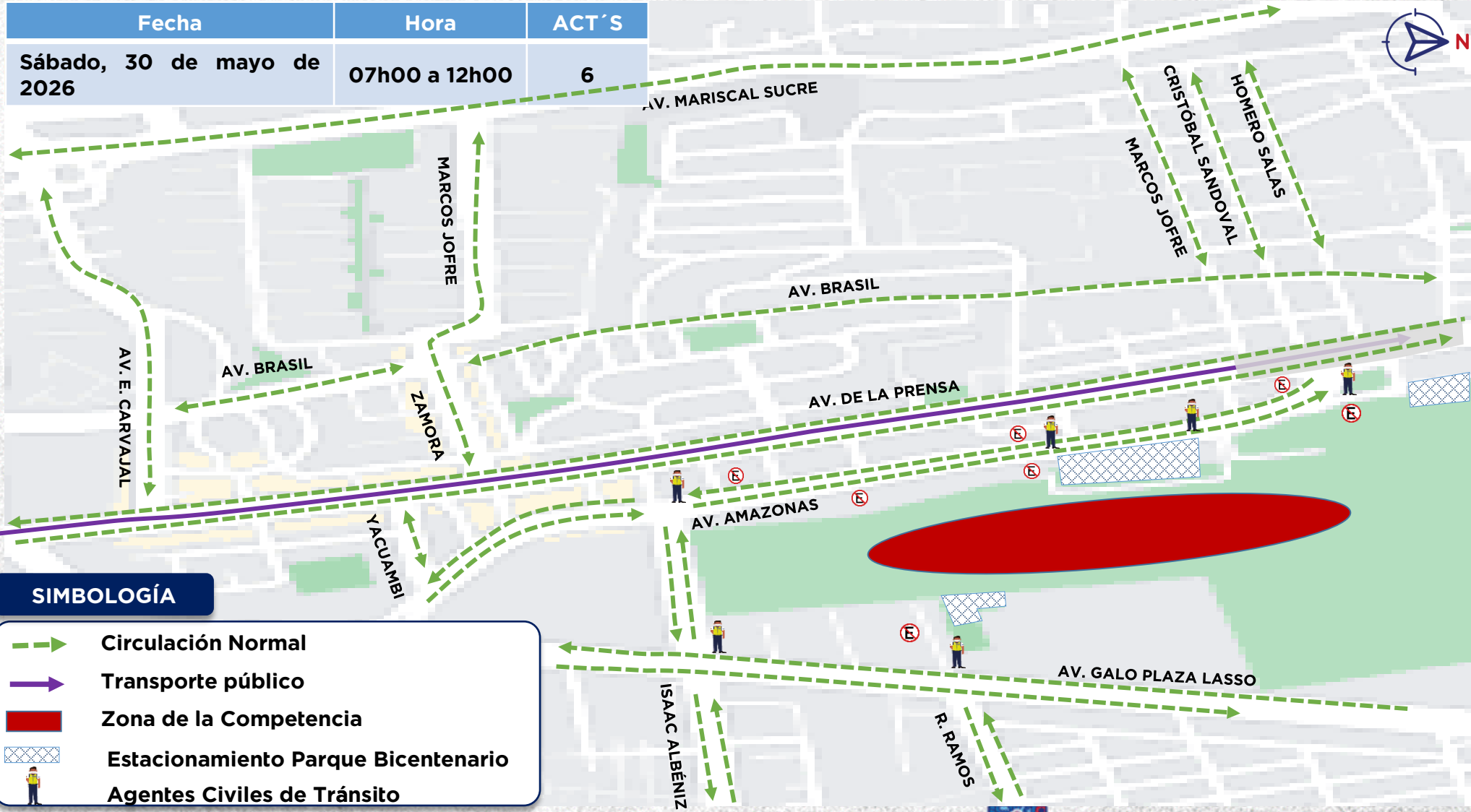
## RESPONSABLE:

Coordinación Zonal de Tránsito Norte - Jefatura Zonal La Delicia

# DISPOSITIVO DE TRÁNSITO

## "MINI QUITO 15K RACE"

Fecha	Hora	ACT'S
Sábado, 30 de mayo de 2026	07h00 a 12h00	6



• EL EVENTO SE DESARROLLARÁ EN EL INTERIOR DEL PARQUE BICENTENARIO.

# PERSONAL, LOGÍSTICA Y CIERRE VIALES



## PERSONAL

- 01 Coordinadora Zonal
- 01 Jefe Zonal
- 04 Agentes de Tránsito Pedestres
- 02 Agentes de Tránsito Motociclista

**Total 08**

**Funcionarios de la AMT**

- *El personal se modificará de acuerdo a la necesidad operativa*

## LOGÍSTICA



**00**



**02**



**30**



**00**



**00**



**00**

**Total 31**

**Elementos Logísticos**

## CIERRES VIALES



**00**

- **vías principales**

**00**

- **vías secundarias**

# CRONOGRAMA

**DOMINGO 31 DE MAYO DE 2026**  
**COMPETENCIA QUITO 15K Y 21K**

# DATOS GENERALES

01

## EVENTO:

Carrera Deportiva Quito 15K 21K Race Adidas

02

## FECHA DE EVENTO:

Domingo, 31 de mayo 2026

## PARTIDAS:

06H45 Media Marathon  
07H15 Personas con discapacidad  
07h30 Partida General

03

## HORA DE EVENTO:

Hora de montaje de salida:	00H00
Montaje vallado de llegada:	03h00 (Sector Estadio Olímpico Atahualpa)
Dispositivo general:	05h00 (Cierres viales en la ruta)
Hora de formación:	05h00
Desmontaje Vallado de llegada:	11h30 a 13h00

04

## LUGAR DEL EVENTO:

Inicio:	Av. Maldonado y Calle El Tablón
Llegada:	Estadio Olímpico Atahualpa

05

## RESPONSABLE:

Coordinación Zonal de Tránsito Centro y Sur

- Jefatura Zonal Eloy Alfaro
- Jefatura Zonal Manuela Sáenz
- Jefatura Eugenio Espejo.

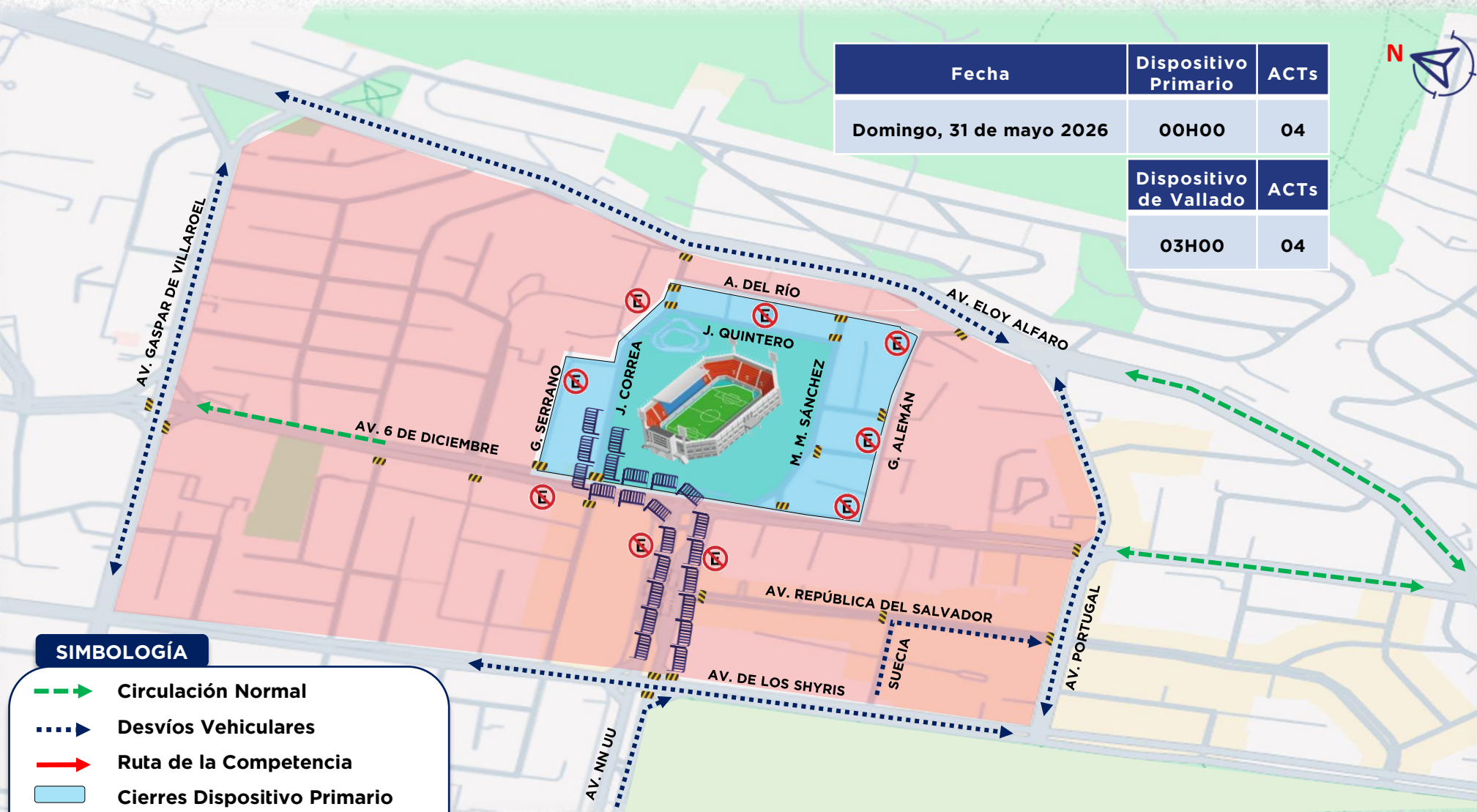


# DISPOSITIVOS DE CIERRE VIAL PARA MONTAJE DE LLEGADA DE LA COMPETENCIA

# DISPOSITIVO DE TRÁNSITO

## MONTAJE DE VALLADO - ESTADIO OLÍMPICO ATAHUALPA

Fecha	Dispositivo Primario	ACTs
Domingo, 31 de mayo 2026	00H00	04
Dispositivo de Vallado	ACTs	
03H00	04	



### SIMBOLOGÍA

- Circulación Normal
- Desvíos Vehiculares
- Ruta de la Competencia
- Cierres Dispositivo Primario
- Cierres Dispositivo de Vallado
- Cierre Vial
- Prohibido Estacionar



# DESCRIPCIÓN DE CIERRES VIALES



## CIERRES DISPOSITIVO PRIMARIO 00H00

- Av. 6 de Diciembre y Calle José Correa.
- Calle José Correa y Calle Gonzalo serrano.
- Calle José Correa y Calle S. Quintero.
- Calle José Correa y Calle Carlos Arroyo del Rio.
- Calle José Correa y Av. Eloy Alfaro.
- Calle Manuel M. Sánchez y Av. Eloy Alfaro.
- Calle Manuel M. Sánchez y Calle Carlos Arroyo del Rio.
- Calle Manuel M. Sánchez y Calle S. Quintero.
- Calle German Alemán y Calle Juan Ramírez.
- Calle Manuel M. Sánchez y Calle Javier Arauz.
- Calle Manuel M. Sánchez y Av. 6 de Diciembre.

## CIERRES DISPOSITIVO PARA LA IMPLEMENTACIÓN DEL VALLADO 03H00

- Av. 6 de Diciembre y Av. Portugal.
- Av. Naciones Unidas y Av. Shyris.
- Av. Naciones Unidas y Av. República del Salvador.
- Av. República del Salvador y Calle Suecia.
- Av. Portugal y Av. República del Salvador.
- Av. 6 de Diciembre y Av. Gaspar de Villarroel.
- Av. 6 de Diciembre y Calle El Telégrafo.
- Av. 6 de Diciembre y Calle El Mercurio.
- Av. 6 de Diciembre y Calle El Comercio.



# DISPOSITIVOS DE CIERRE VIAL PARA MONTAJE DE SALIDA









# DISPOSITIVO DE TRÁNSITO

## COMPETENCIA ATLÉTICA QUITO 15K - PUNTO DE PARTIDA

Fecha	Dispositivo Primario	ACTs
Domingo, 31 de mayo 2026	00H00	05

**DESVÍO  
CORREDOR  
SUR ORIENTAL**

### SIMBOLOGÍA

-  Circulación Normal
-  Desvío Vehicular
-  Ruta de Competencia
-  Zona Peatonal
-  Zona de Concentración de Participantes
-  Estacionamiento VIP
-  Zona de Seguridad
-  Cierre



# DESCRIPCIÓN DE CIERRES VIALES Y RUTAS ALTERNAS

## CIERRES VIALES



- Av. Maldonado y Ayapamba
- Av. Maldonado y S20
- Av. Maldonado y Pueblo Viejo
- Av. Maldonado y Tablón
- Av. Maldonado y Guanazan
- Av. Maldonado y Pusir
- Av. Maldonado y Saraguro
- Av. Maldonado y Balzar
- Manglaralto y Ayapamba
- Manglaralto y Guanazán
- Manglaralto y Tablón
- Manglaralto y Pusir

## RUTAS ALTERNAS



- Sigsipamba
- Av. Tnte. Hugo Ortiz
- Av. Mariscal Sucre
- Av. Simón Bolívar

## DESVÍOS




- Ayapamba
- S20
- Pueblo Viejo
- Tablón
- Guanazán
- Pusir
- Saraguro
- Balzar
- Pusir



# DISPOSITIVO GENERAL DE LA COMPETENCIA

# CAPSULA DE SEGURIDAD



# DISPOSITIVO DE TRÁNSITO

## - MAPA GENERAL DEL RECORRIDO -

COORDINACIÓN  
SUR  
JZ ELOY ALFARO

COORDINACIÓN  
CENTRO  
JZ MANUELA SÁENZ

COORDINACIÓN  
CENTRO  
JZ EUGENIO ESPEJO

RUTA 21K

- (INICIO) AV. MALDONADO Y EL TABLÓN
- AV. MALDONADO
- AV. RODRIGO DE CHÁVEZ
- AV. 5 DE JUNIO
- CALLE AMBATO
- CALLE VENEZUELA
- CALLE MEJÍA
- CALLE MONTUFAR
- CALLE LUIS FELIPE BORJA
- AV. TARQUI
- AV. 6 DE DICIEMBRE
- AV. DE LA REPÚBLICA
- AV. AMAZONAS (CONTRAVÍA)
- AV. EL INCA (CONTRAVÍA)
- CALLE DE LAS GARDENIAS GIRO U
- AV. EL INCA (CONTRAVÍA)
- AV. AMAZONAS (CONTRAVÍA)
- AV. NACIONES UNIDAS (CONTRAVÍA)
- AV. 6 DE DICIEMBRE
- CALLE CORREA
- (LLEGADA) ESTADIO ATAHUALPA

RUTA 15K

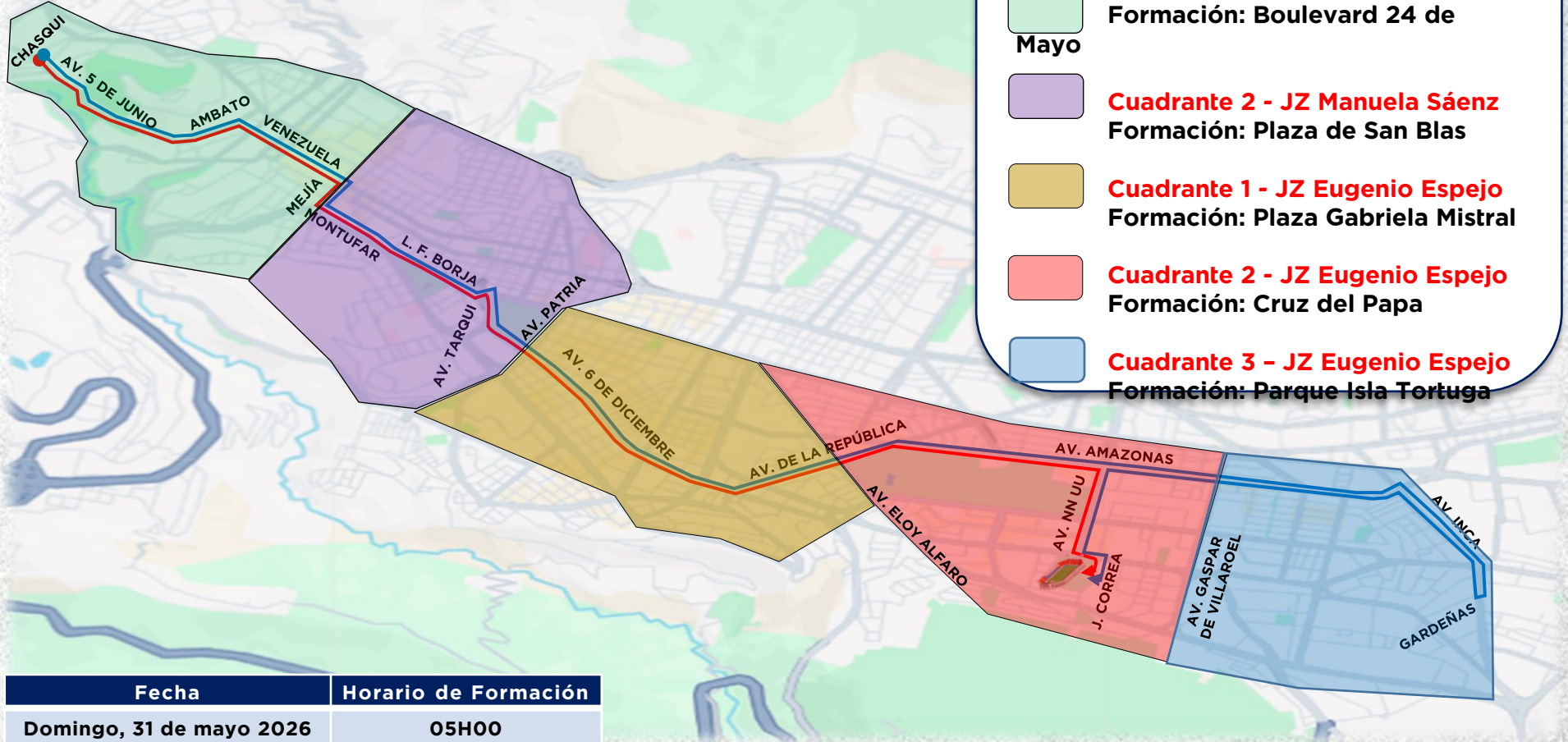
- (INICIO) AV. MALDONADO Y EL TABLÓN
- AV. MALDONADO
- AV. RODRIGO DE CHÁVEZ
- AV. 5 DE JUNIO
- CALLE AMBATO
- CALLE VENEZUELA
- CALLE MEJÍA
- CALLE MONTUFAR
- CALLE LUIS FELIPE BORJA
- AV. TARQUI
- AV. 6 DE DICIEMBRE
- AV. DE LA REPÚBLICA
- AV. AMAZONAS
- AV. NACIONES UNIDAS
- AV. 6 DE DICIEMBRE
- CALLE CORREA
- (LLEGADA) ESTADIO ATAHUALPA

LLEGADA  
ESTADIO OLÍMPICO  
ATAHUALPA

COORDINACIÓN  
NORTE  
JZ LA DELICIA

# DISPOSITIVO DE TRÁNSITO

## - CUADRANTES DE CONTROL CZTC -



### SIMBOLOGÍA



Ruta de la Competencia 15 K



Ruta de la Competencia 21k



**Cuadrante 1 - JZ Manuela Sáenz**

Formación: Boulevard 24 de



Mayo

**Cuadrante 2 - JZ Manuela Sáenz**

Formación: Plaza de San Blas



**Cuadrante 1 - JZ Eugenio Espejo**

Formación: Plaza Gabriela Mistral



**Cuadrante 2 - JZ Eugenio Espejo**

Formación: Cruz del Papa



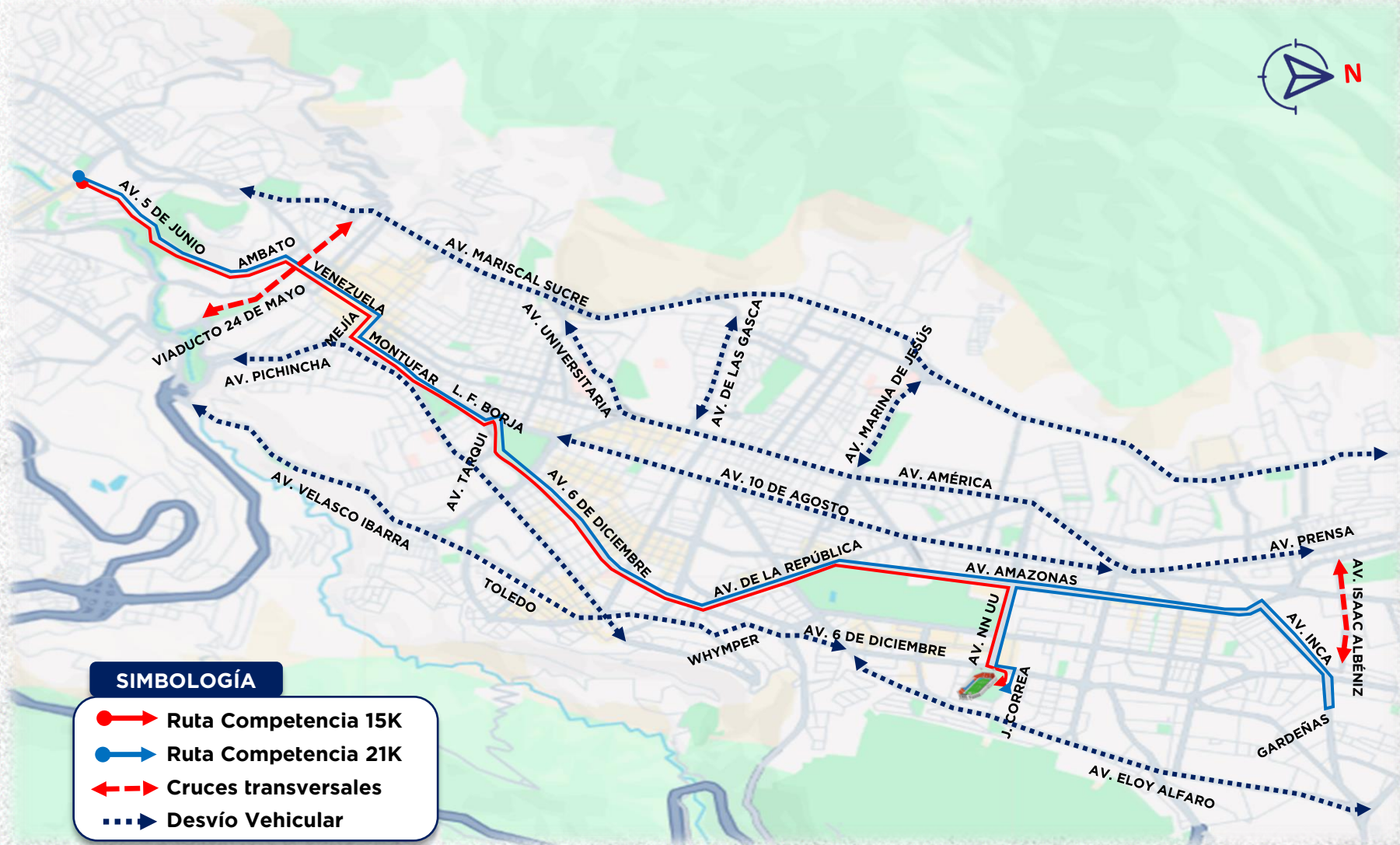
**Cuadrante 3 - JZ Eugenio Espejo**

Formación: Parque Isla Tortuga





Fecha	Horario de Formación
Domingo, 31 de mayo 2026	05H00

# DISPOSITIVO DE TRÁNSITO

## - PRINCIPALES RUTAS ALTERNAS Y CRUCES TRANSVERSALES -



### SIMBOLOGÍA

-  Ruta Competencia 15K
-  Ruta Competencia 21K
-  Cruces transversales
-  Desvío Vehicular



# DISPOSITIVOS DE CIERRES VIALES

# DISPOSITIVO DE TRÁNSITO

## COMPETENCIA ATLÉTICA QUITO 15K



SE MANTENDRÁ CONTROL CONSTANTE DE VEHÍCULOS MAL ESTACIONADOS EN LAS VIAS ADYACENTES A LA RUTA DE LA COMPETENCIA

# DESCRIPCIÓN DE CIERRES VIALES Y RUTAS ALTERNAS

## CIERRES VIALES



- Av. Maldonado y Joaquín Gutiérrez
- Av. Maldonado y Pujilí
- Av. Maldonado y Adriano Cobo
- Av. Maldonado y Moraspungo
- Av. Maldonado y S/N
- Av. Maldonado y Miguel Carrión

## RUTAS ALTERNAS



- Av. Simón Bolívar
- Dr. José Peralta
- Moraspungo
- Pinllopata
- Teodoro Gómez de la Torre
- Av. Mariscal Sucre
- 

## DESVÍOS



- Joaquín Gutiérrez
- Pujilí
- Adriano Cobo
- Moraspungo
- S/N
- Miguel Carrión

# DISPOSITIVO DE TRÁNSITO

## COMPETENCIA ATLÉTICA QUITO ÚLTIMAS NOTICIAS 15K



### SIMBOLOGÍA

- Circulación Normal
- Desvío Vehicular
- Ruta de Competencia
- Cierre

LA AV. ALONSO DE ANGULO SE MANTENDRÁ HABILITADA SOBRE EL PASO ELEVADO EN LA INTERSECCIÓN DE LA AV. MALDONADO.

SE MANTENDRÁ CONTROL CONSTANTE DE VEHÍCULOS MAL ESTACIONADOS EN LAS VIAS ADYACENTES A LA RUTA DE LA COMPETENCIA.

# DESCRIPCIÓN DE CIERRES VIALES Y RUTAS ALTERNAS

## CIERRES VIALES



- Av. Maldonado y Miguel Carrión
- Av. Maldonado y Calvas
- Av. Maldonado y Alamor
- Av. Maldonado y Gil Martín
- Av. Maldonado y Francisco Gómez
- Av. Maldonado y Guerra
- Av. Maldonado y Alonso de Angulo
- Av. Maldonado y Av. Gualberto Pérez
- Av. Maldonado y El Corazón

## RUTAS ALTERNAS



- Rafael Arteta
- Av. Gualberto Pérez
- Av. Andrés Pérez
- Casitagua
- Av. Alonso de Angulo
- Antonio Barrionuevo
- Av. Simón Bolívar
- Av. Mariscal Sucre
- 

## DESVÍOS



- Miguel Carrión
- Calvas
- Alamor
- Gil Martín
- Francisco Gómez
- Guerra
- Av. Alonso de Angulo
- Av. Gualberto Pérez
- El Corazón

# DISPOSITIVO DE TRÁNSITO

## COMPETENCIA ATLÉTICA QUITO 15K



# DESCRIPCIÓN DE CIERRES VIALES Y RUTAS ALTERNAS

## CIERRES VIALES



- Av. Maldonado y El Corazón
- Av. Maldonado y Av. Jaime del Castillo
- Av. Rodrigo de Chávez y Alonso de Mendoza
- Av. Rodrigo de Chávez y Francisco Gómez
- Av. Rodrigo de Chávez y Pedro de Alfaro
- Av. Rodrigo de Chávez y Pedro Dorado
- Av. Rodrigo de Chávez y Galte
- Av. Rodrigo de Chávez y 5 de Junio
- Av. 5 de Junio y Gatazo
- Av. Rodrigo de Chávez y Jacinto Collaguazo

## RUTAS ALTERNAS



- Av. Simón Bolívar
- Gonzalo Díaz de Pineda
- Av. Alonso de Angulo
- Av. Mariscal Sucre
- 

## DESVÍOS



- El Corazón
- Av. Jaime del Castillo
- Alonso de Mendoza
- Francisco Gómez
- Pedro de Alfaro
- Pedro Dorado
- Galte
- 5 de Junio
- Gatazo
- Jacinto Collahuazo

# DISPOSITIVO DE TRÁNSITO

## - CARRERA DEPORTIVA QUITO 15K RACE -



- Se mantendrá el control permanente de agentes civiles de tránsito para garantizar la seguridad de todos los actores viales.
- La habilitación de las vías se la hará paulatinamente, conforme vaya la terminación de la carrera.

# DESCRIPCIÓN DE CIERRES VIALES Y RUTAS ALTERNAS

## CIERRES VIALES



- Av. 5 de junio y Calle Chasqui.
- Av. 5 de junio y Calle Francisco Barba.
- Av. 5 de junio y Calle Alcides Enríquez.
- Av. 5 de junio y Calle Alejandro Machuca.
- Av. 5 de junio Y Calle Necochea.
- Av. 5 de junio y Calle Gral. Miller.
- Av. 5 de junio y Calle Ricardo Jaramillo.

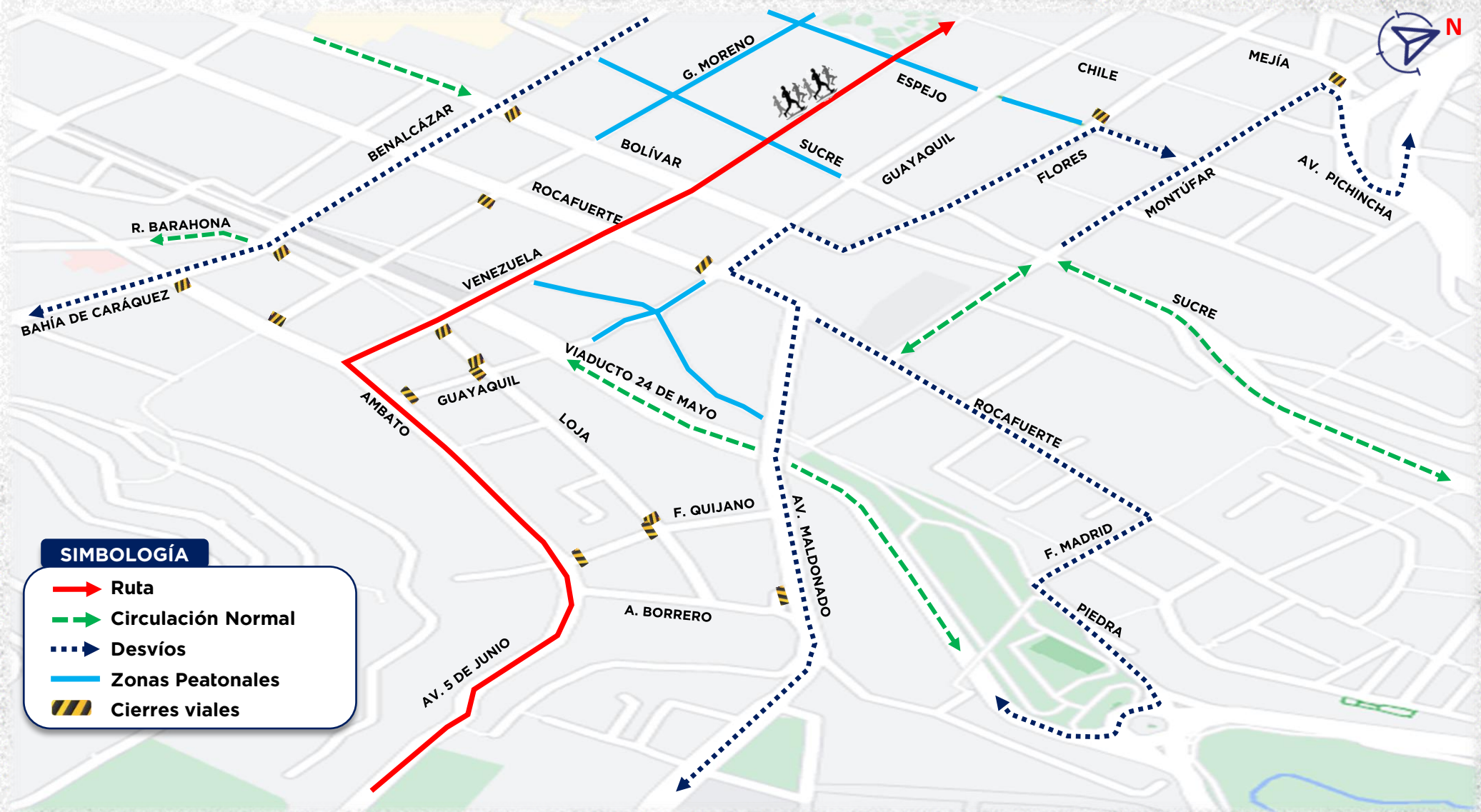
## RUTAS ALTERNAS



- Av. Mariscal Sucre.
- Viaducto 24 de Mayo.
- Av. Jaime del Castillo.
- Av. Pedro Vicente Maldonado.
- Av. Sena

# DISPOSITIVO DE TRÁNSITO

## - CARRERA DEPORTIVA QUITO 15K RACE -



# DESCRIPCIÓN DE CIERRES VIALES Y RUTAS ALTERNAS

## CIERRES VIALES



- Av. Maldonado y Calle Antonio Borrero.
- Calle Ambato y Calle Francisco Quijano.
- Calle Loja y Calle Francisco Quijano.
- Av. 5 de Junio y Calle Guayaquil.
- Calle Loja y Calle Guayaquil.
- Calle Loja y Calle Venezuela.
- Calle Ambato y Calle García Moreno.
- Calle Bahía de Caráquez y Calle Ambato.
- Calle Bahía de Caráquez y Calle R. Barahona.
- Calle Rocafuerte y Calle García Moreno.
- Calle Rocafuerte y Calle Guayaquil
- Calle Benalcázar y Calle Bolívar.
- Calle Flores y Calle Espejo.
- Calle Montufar y Calle Mejía.

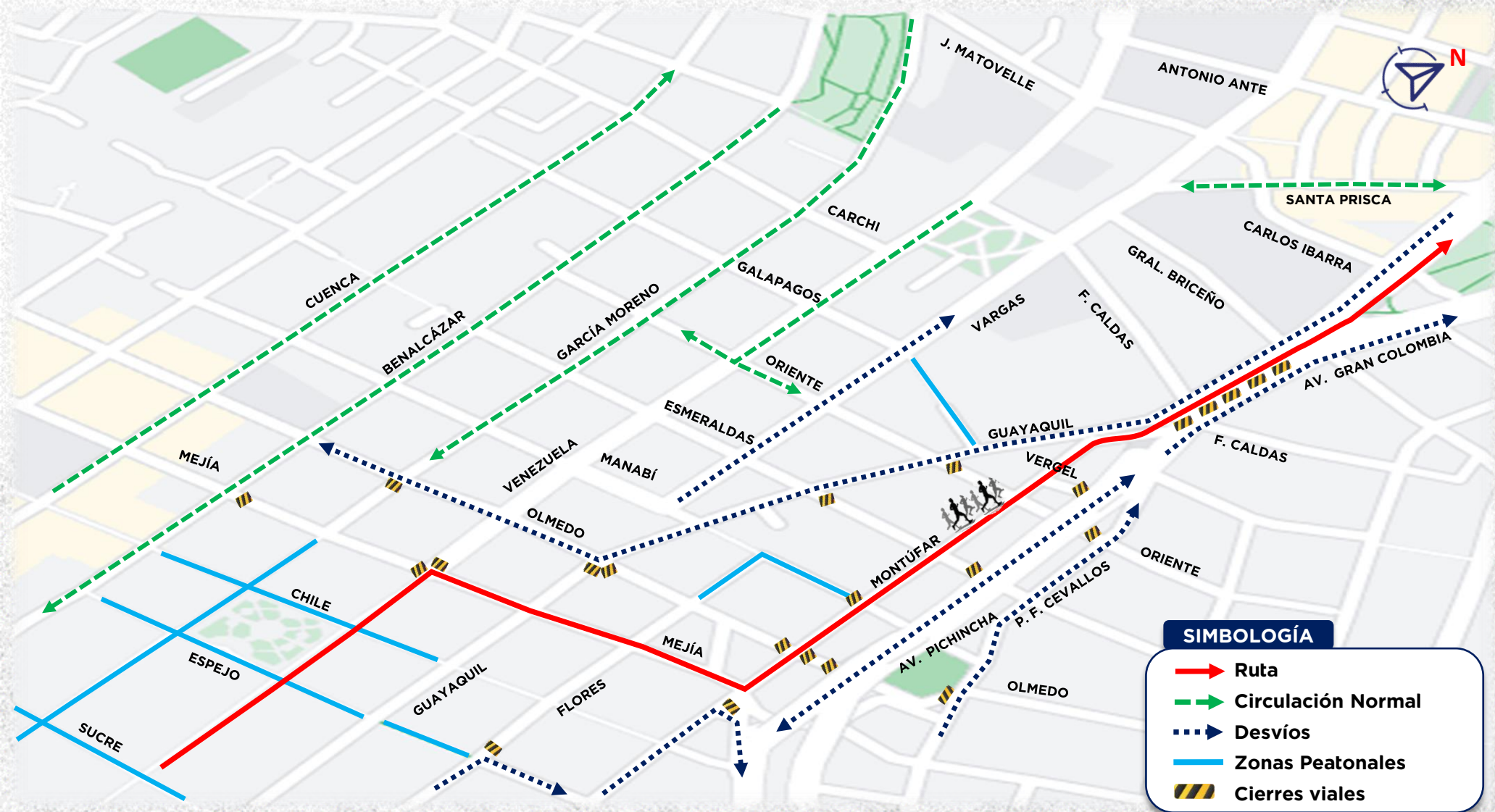
## RUTAS ALTERNAS



- Av. Mariscal Sucre.
- Av. Pichincha.
- Viaducto 24 de Mayo.
- Calle Bahía de Caráquez.
- Calle Benalcázar.
- Calle Imbabura.
- Calle Sucre.

# DISPOSITIVO DE TRÁNSITO

## - CARRERA DEPORTIVA QUITO 15K RACE -



**SIMBOLOGÍA**

- Ruta
- Circulación Normal
- Desvíos
- Zonas Peatonales
- Cierres viales

# DESCRIPCIÓN DE CIERRES VIALES Y RUTAS ALTERNAS

## CIERRES VIALES



- Calle Mejía y Calle Benalcázar.
- Calle Olmedo y Calle García Moreno.
- Calle Olmedo y Calle Guayaquil.
- Calle Olmedo y Av. Pichincha.
- Calle Olmedo y Calle Pedro Fermín Cevallos.
- Calle Guayaquil y Calle Esmeraldas.
- Av. Pichincha y Calle Esmeraldas.
- Calle Guayaquil y Calle Oriente.
- Calle Pedro Fermín Cevallos y Calle Oriente.
- Av. Pichincha y Calle El Vergel.
- Av. Gran Colombia y Calle Caldas (delimitación del parterre central).

## RUTAS ALTERNAS







- Av. Mariscal Sucre.
- AV. Velasco Ibarra.
- Av. 10 de Agosto
- Av. Gran Colombia.
- Av. 12 de Octubre.

# DISPOSITIVO DE TRÁNSITO

## - CARRERA DEPORTIVA QUITO 15K RACE -



**SIMBOLOGÍA**

-  Ruta
-  Circulación Normal
-  Desvío Vehicular
-  Cierres viales

**CIERRE DEL INGRESO AL PASO DEPRIMIDO**

**CIERRE DEL INGRESO AL PASO ELEVADO**

**CIERRE DEL PASO DEPRIMIDO CON SALIDA A LA AV. PATRIA**

**JURISDICCIÓN JZ EUGENIO ESPEJO**

# DESCRIPCIÓN DE CIERRES VIALES Y RUTAS ALTERNAS

## CIERRES VIALES



- Av. 10 de Agosto y Calle Santa Prisca.
- Av. Gran Colombia y Calle Luis Sodiro.
- Calle Luis Felipe Borja y Calle Luis Sodiro.
- Calle Clemente Ponce y Calle Hnos. Pazmiño.
- Av. Tarqui y Av. 10 de Agosto.
- Calle Juan de Salinas y Calle Riofrio (ingreso deprimido).
- Av. Gran Colombia y Calle Juan Montalvo.
- Av. Gran Colombia y Calle Yaguachi.
- Av. 12 de Octubre y Av. Tarqui.
- Av. Tarqui y Av. 6 de Diciembre.
- Av. Pérez Guerrero y Calle 18 de Septiembre.
- Calle 18 de Septiembre y Calle Manuel Larrea.
- Av. 12 de Octubre - Redondel de las focas (ingreso deprimido con salida Av. Patria).

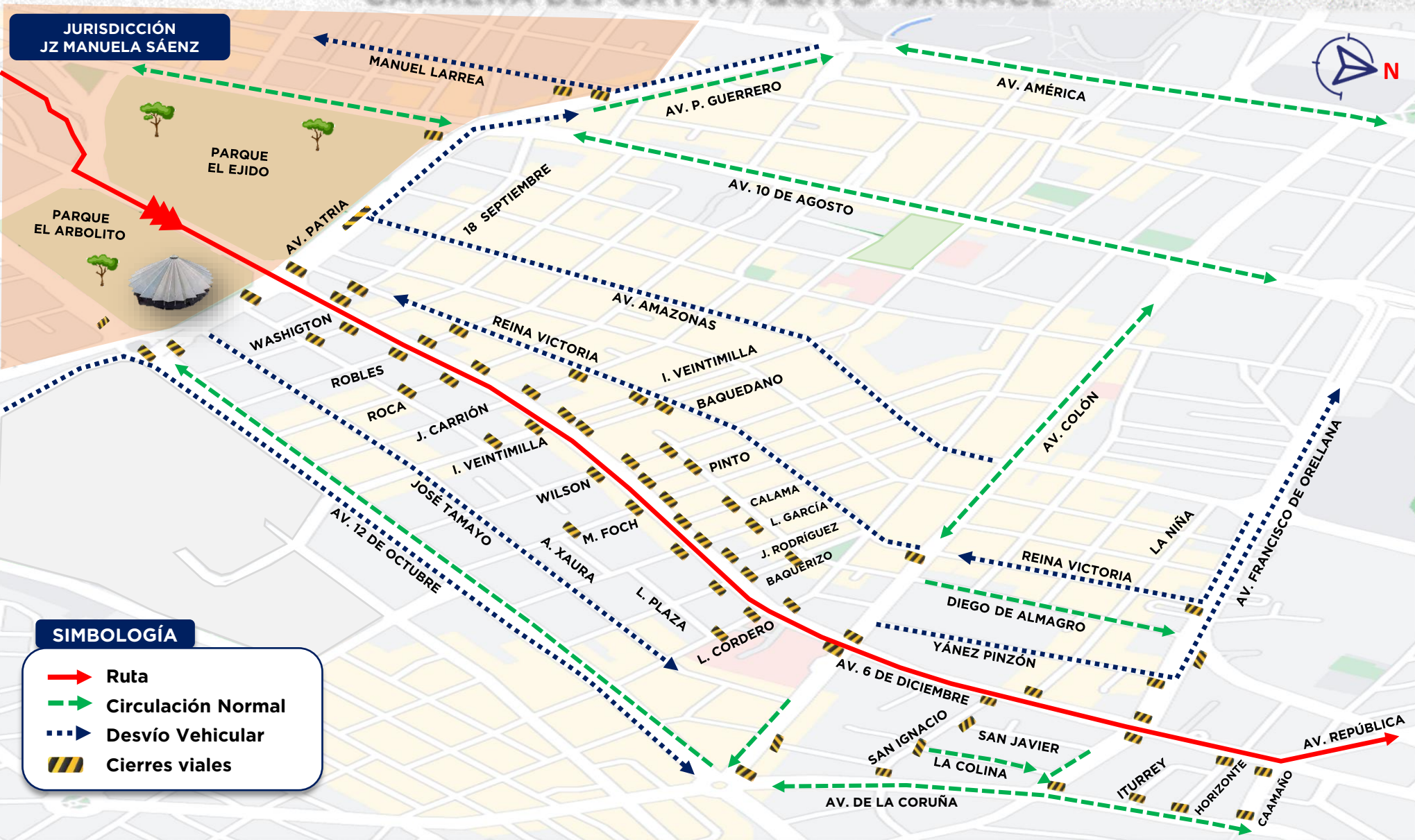
## RUTAS ALTERNAS



- Av. Mariscal Sucre.
- AV. Velasco Ibarra.
- Av. 10 de Agosto
- Av. Gran Colombia.
- Av. 12 de Octubre.

# DISPOSITIVO DE TRÁNSITO

## - CARRERA DEPORTIVA QUITO 15K RACE -



**SIMBOLOGÍA**

- Ruta
- Circulación Normal
- Desvío Vehicular
- ▬ Cierres viales

# DESCRIPCIÓN DE CIERRES VIALES

## CIERRES VIALES



- Av. Patria y Av. Amazonas (parterre).
- Av. Patria y Av. 6 de diciembre.
- Av. Patria y Av. 12 de Octubre.
- A. 10 de Agosto y Av. Patria.
- Calle 18 de Septiembre y Calle Reina Victoria.
- Calle Jorge Washington y Calle Leónidas Plaza.
- Calle Robles y Calle Reina Victoria.
- Calle Roca y Calle Leónidas Plaza.
- Calle Jerónimo Carrión y Calle Reina Victoria.
- Calle I. Veintimilla y Calle Reina Victoria.
- Calle I. Veintimilla y Calle Leónidas Plaza.
- Calle Baquedano y Calle Reina Victoria.
- Calle Baquedano y Calle Diego de Almagro.
- Calle Pinto y Calle Diego de Almagro.
- Calle Mariscal Foch y Calle Andrés Xaura.
- Calle Calama y Calle Diego de Almagro.
- Calle Lizardo García y Calle Diego de Almagro.
- Calle Juan Rodríguez y Av. 6 de Diciembre.






- Calle Baquerizo Moreno y Calle D. de Almagro.
- Calle Luis Cordero y Leónidas Plaza.
- Av. Colón y Av. 6 de Diciembre.
- Av. Colón y Calle Reina Victoria.
- Av. Colón y Av. 12 de Octubre (Plaza Artigas).
- Calle San Ignacio y Av. De La Coruña.
- Calle San Javier y Calle San Ignacio.
- Calle San Ignacio y Av. 6 de Diciembre.
- Calle La Niña y Av. 6 de Diciembre.
- Av. Francisco de Orellana y Av. 6 de Diciembre.
- Calle Yáñez Pinzón y Av. Francisco de Orellana.
- Av. De La Coruña y Av. Francisco de Orellana.
- Av. De La Coruña y Calle Manuel Iturrey.
- Calle Bello Horizonte y Av. 6 de Diciembre.
- Av. De La Coruña y Calle Bello Horizonte.

# DISPOSITIVO DE TRÁNSITO

## - CARRERA DEPORTIVA QUITO 15K RACE -



### SIMBOLOGÍA

-  Ruta 15K
-  Ruta 21K
-  Circulación Normal
-  Desvío Vehicular
-  Cierres viales



# DESCRIPCIÓN DE CIERRES VIALES

## CIERRES VIALES



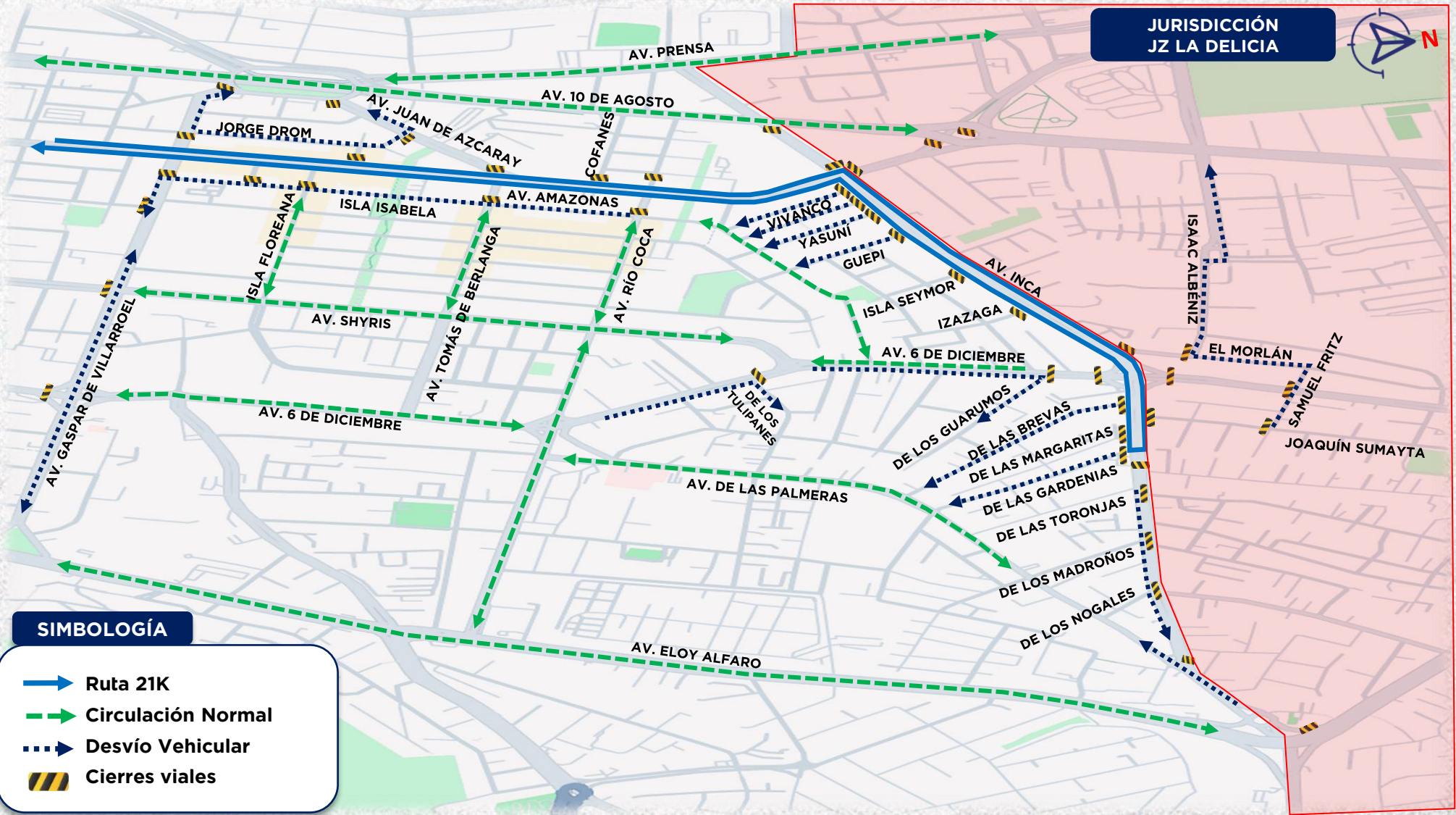
- Calle E. Noboa Caamaño y Av. Coruña.
- Calle E. Noboa Caamaño y Av. 6 de Diciembre.
- Av. Francisco de Orellana y Av. Diego de Almagro.
- Calle José Orton y Calle Ernesto Noboa Caamaño.
- Av. 6 de Diciembre y Av. 6 de Diciembre.
- Av. Diego de Almagro y Av. Republica.
- Av. Diego de Almagro y Calle Whymper.
- Av. 6 de Diciembre y Calle Whymper.
- Av. 6 de Diciembre y Av. Eloy Alfaro.
- Av. Eloy Alfaro y Calle Bélgica.
- Av. De Los Shyris y Av. Eloy Alfaro.
- Av. Eloy Alfaro y Calle Carlos Tobar (parterre).
- Av. Eloy Alfaro y Calle Andrade de Marín (parterre).
- Av. Eloy Alfaro y Calle Juan Severino (parterre).
- Av. Amazonas y Av. Eloy Alfaro.
- Av. Amazonas y Av. De La República.
- Av. Amazonas y Calle Rumipamba.
- Av. Amazonas y Calle Azuay.
- Av. Amazonas y Calle Guayas.
- Av. Amazonas y Calle Iñaquito.
- Av. Amazonas y Calle Núñez de Vela.
- Av. Amazonas y Av. Atahualpa.
- Av. Naciones Unidas y Av. Amazonas.

- Av. Amazonas y Calle Unión de Periodistas.
- Av. Amazonas y Calle Villalengua.
- Av. Amazonas y Alfonso Pereira.
- Av. Amazonas y Calle Vicente Cárdenas.
- Av. Amazonas y Av. Gaspar de Villarroel.
- Av. Gaspar de Villarroel y Calle Isla Isabela.
- Av. Gaspar de Villarroel y Calle Japón.
- Av. Naciones Unidas y Calle Núñez de Vela.
- Av. Naciones Unidas y Av. De Los Shyris.
- Av. Gaspar de Villarroel y Av. De Los Shyris.
- Av. De Los Shyris y Av. Portugal.
- Av. Portugal y Av. República del Salvador.
- Av. República del Salvador y Calle Suecia.
- Av. República del Salvador y Av. Naciones Unidas.
- Av. 6 de Diciembre y Av. Portugal.
- Av. Naciones Unidas y Av. 6 de Diciembre.
- Calle José Correa y Calle Gonzalo Serrano.
- Av. 6 de Diciembre y Av. Gaspar de Villarroel.
- Av. 6 de Diciembre y Calle El Telégrafo.
- Av. 6 de Diciembre y Calle El Mercurio.
- Av. 6 de Diciembre y Calle El Comercio.

# DISPOSITIVO DE TRÁNSITO

## - CARRERA DEPORTIVA QUITO 15K RACE -

JURISDICCIÓN  
JZ LA DELICIA



### SIMBOLOGÍA

- Ruta 21K
- Circulación Normal
- Desvío Vehicular
- Cierres viales

# DESCRIPCIÓN DE CIERRES VIALES

## CIERRES VIALES



- Calle Isla Isabela y Calle José Bolaños
- Calle Isla Isabela y Calle Isla Floreana
- Calle Isla Isabela y Av. Tomás de Berlanga
- Calle Isla Isabela y Av. Río Coca
- Calle Isla Isabela y Calle L. Barberis
- Av. Amazonas y Calle Isla Baltra
- Av. Amazonas y Av. Juan de Azcaray
- Av. Amazonas y Calle Río Cofanes
- Av. Juan de Azcaray y Calle Jorge Drom
- Av. Juan de Azcaray y Av. 10 de Agosto
- Av. Río Coca y Calle Isla Española
- Av. El Inca y Av. 10 de Agosto
- Av. 10 de Agosto y Av. Amazonas (Deprimido)
- Av. El Inca y Calle José Vivanco
- Av. El Inca y Calle Luis Coloma
- Av. El Inca y Calle Yasuní
- Av. El Inca y Calle Guepi
- Av. El Inca y Calle Isla Seymour
- Av. El Inca y Calle Francisco de Izazaga

- Av. El Inca y Calle El Morlán
- Calle El Morlán y Av. Isaac Albéniz
- Av. El Inca y Av. 6 de Diciembre
- Av. 6 de Diciembre y Calle De Los Tulipanes
- Av. 6 de Diciembre y Calle De Los Guarumos
- Av. 6 de Diciembre y Calle Samuel Fritz
- Av. El Inca y Calle Joaquín Sumayta
- Av. El Inca y Calle De las Brevas
- Av. El Inca y Calle De las Margaritas
- Av. El Inca y Calle De las Gardenias
- Av. El Inca y Calle De los Guabos
- Av. El Inca y Calle De la Toronjas (parterre central)
- Av. El Inca y Calle De los Madroños (parterre central)
- Av. El Inca y Calle De los Nogales (parterre central)
- Av. El Inca y Av. De las Palmeras (oriente-occidente)
- Av. Eloy Alfaro (Ingreso redondel de las Palmeras)

# DESCRIPCIÓN DE RUTAS ALTERNAS

## RUTAS ALTERNAS

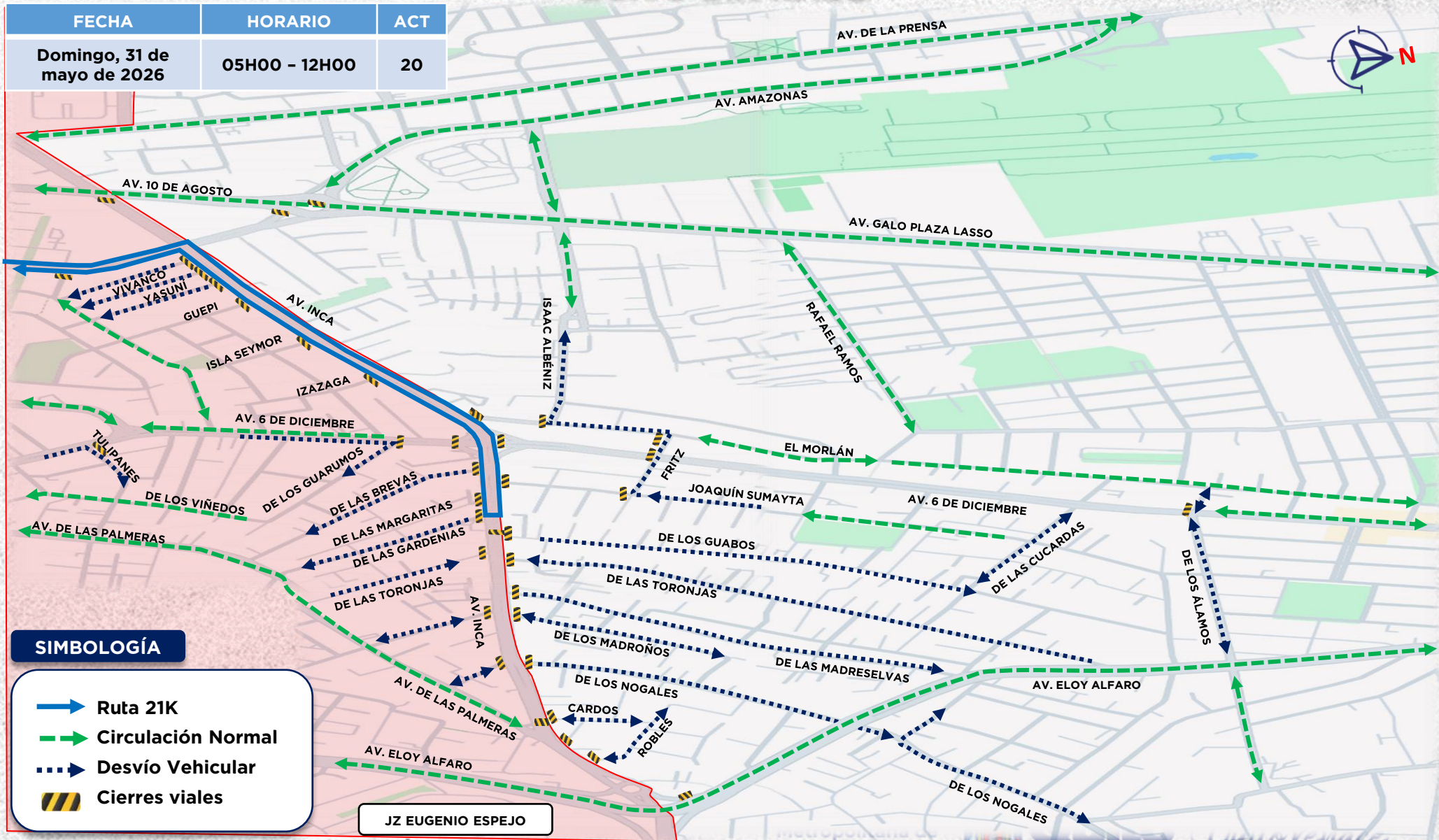


- **Av. Mariscal Sucre.**
- **AV. Velasco Ibarra.**
- **Av. 10 de Agosto.**
- **Av. Gran Colombia.**
- **Av. 12 de Octubre.**
- **Av. Amazonas.**
- **Av. América.**
- **Av. De La Coruña.**
- **Av. González Suarez.**
- **Av. Eloy Alfaro.**
- **Av. Isaac Albéniz.**

# DISPOSITIVO DE TRÁNSITO

## - QUITO 21K RACE -

FECHA	HORARIO	ACT
Domingo, 31 de mayo de 2026	05H00 - 12H00	20



### SIMBOLOGÍA

- Ruta 21K
- Circulación Normal
- Desvío Vehicular
- Cierres viales

JZ EUGENIO ESPEJO

Tránsito



A Alcaldía Metropolitana

Quito Venice

# DESCRIPCIÓN DE CIERRES VIALES Y RUTAS ALTERNAS

## CIERRES VIALES



- Acceso Av. Amazonas paso elevado intercambiador de Labrador.
- Acceso Av. Amazonas sentido sur - norte intercambiador de Labrador.
- Calle Isaac Albéniz y calle El Morlán.
- Calle El Morlán y calle Samuel Fritz.
- Av. 6 de Diciembre y calle Samuel Fritz.
- Calle Joaquín Sumaíta y Samuel Fritz.
- Av. 6 de Diciembre y calle De Los Álamos.
- Calle El Morlán y Av. El Inca.
- Calle Joaquín Sumaíta y Av. El Inca.
- Calle De Los Guabos y Av. El Inca.
- Calle De Las Toronjas y Av. El Inca.
- Calle De Las Madreselvas y Av. El Inca.
- Calle De Los Madroños y Av. El Inca.
- Calle De Los Nogales y Av. El Inca.
- Calle Cardos y Av. El Inca.
- Calle De Los Tilos y Av. El Inca.
- Calle Los Robles y Av. El Inca.

## RUTAS ALTERNAS



- Calle Isaac Albéniz.
- Calle Samuel Fritz.
- Calle De Los Álamos.
- Av. Eloy Alfaro.
- Av. Simón Bolívar.
- Av. Galo Plaza Lasso.
- Av. De La Prensa.



## **DISPOSITIVO DE CIRCULACIÓN TRANSPORTE PÚBLICO**

- **SISTEMA INTEGRADO TROLEBÚS**
- **CORREDOR SUR - ORIENTAL  
(ECOVÍA)**
- **CORREDOR CENTRAL - NORTE**

# LOOP'S - SISTEMA TROLEBÚS

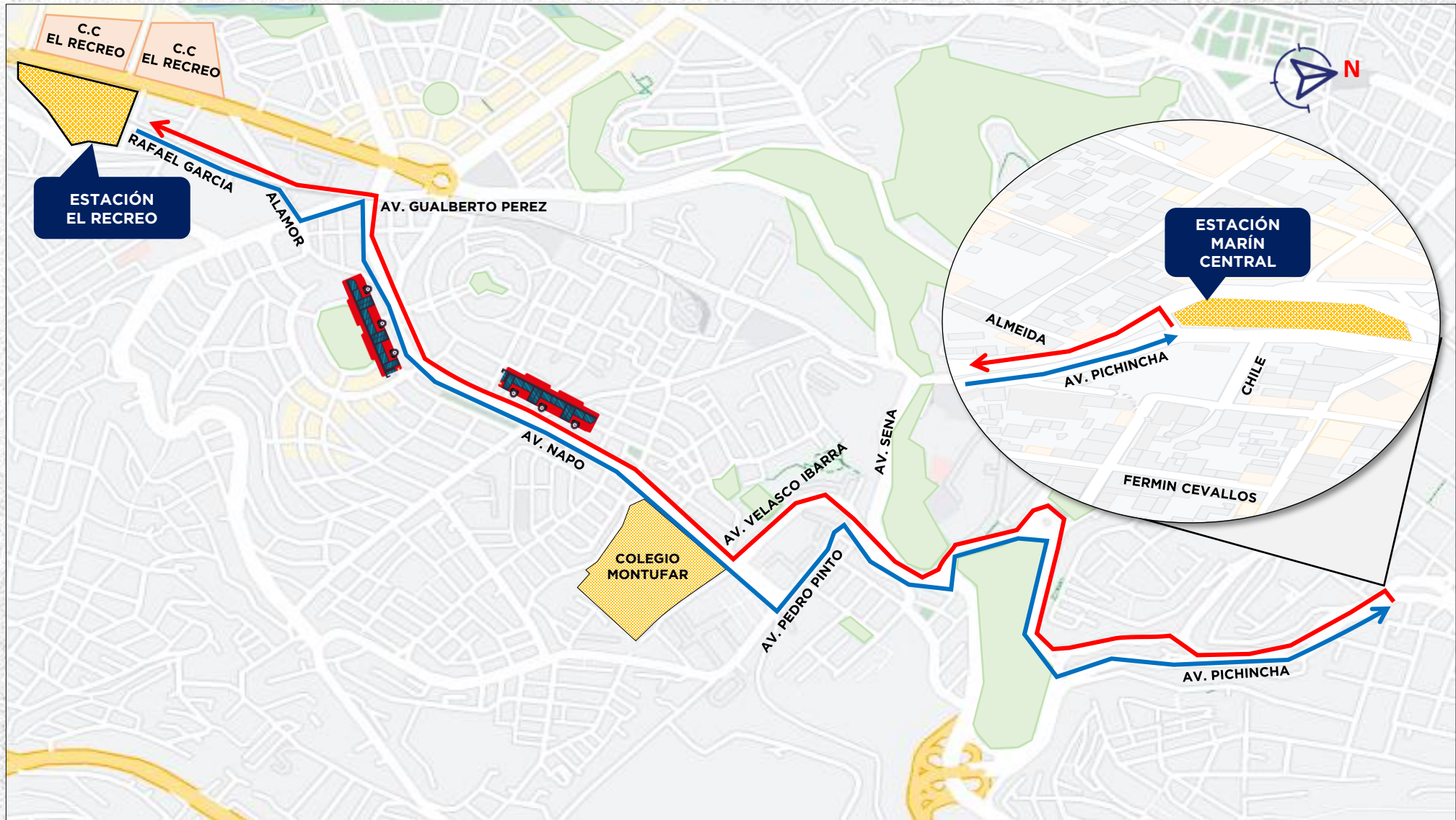


**SENTIDO SUR - NORTE (06H00)**  
(DESDE LA ESTACIÓN QUITUMBE HASTA LA PARADA ESPAÑA)  
SE REALIZARÁN LOS LOOP'S EN EL REDONDEL EL CALZADO (PARADA ESPAÑA)



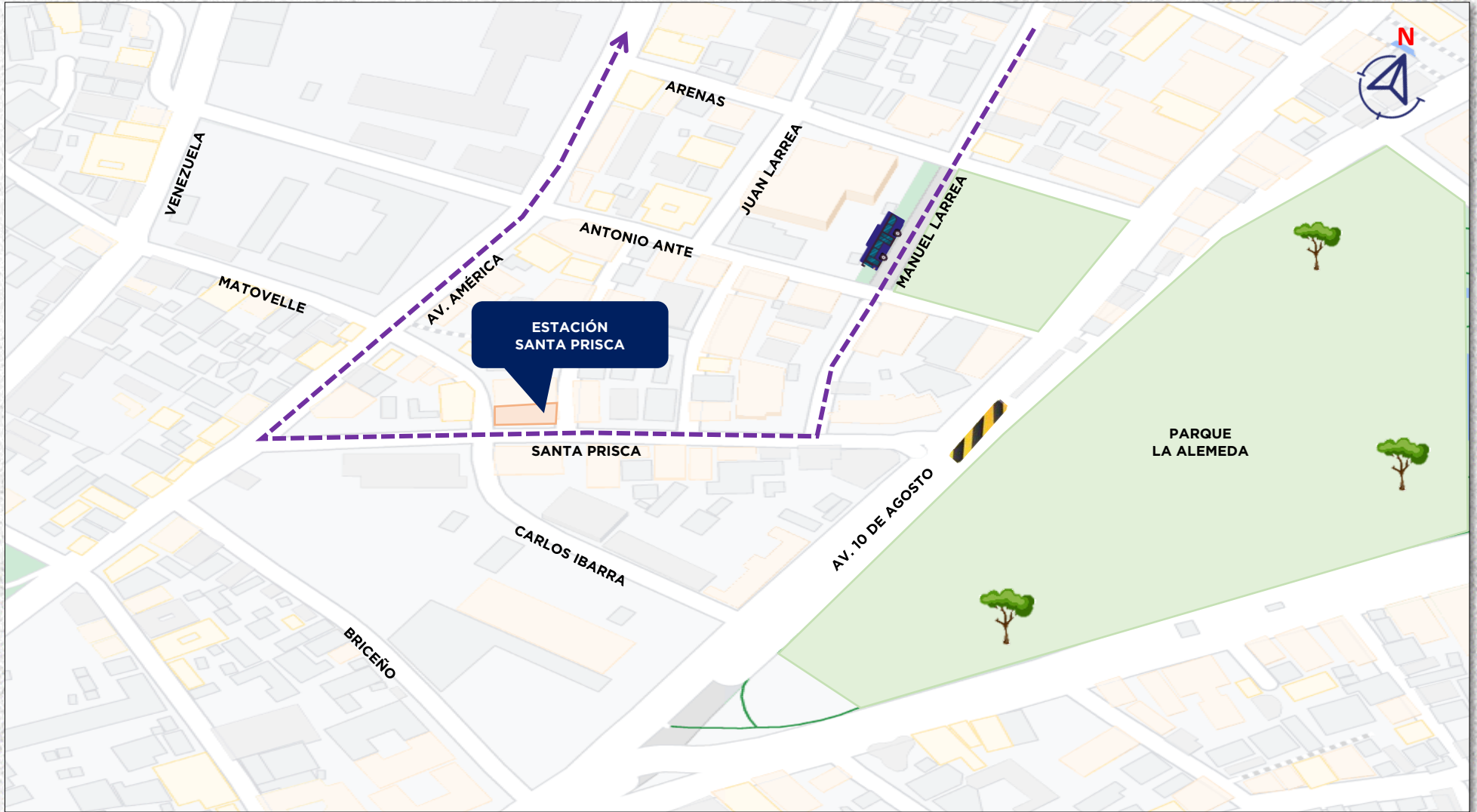
**SENTIDO NORTE - SUR (06H00)**  
(DESDE LA ESTACIÓN NORTE HASTA LA PARADA EL EJIDO)  
SE REALIZARÁN LOS LOOP'S EN LA CALLE RÍO DE JANEIRO (PARADA EL EJIDO)

# LOOP'S - CORREDOR SUR ORIENTAL (ECOVÍA)



- LOS LOOP'S SE MANTENDRÁN MIENTRAS SE DESARROLLE LA COMPETENCIA ATLÉTICA
- EL RETORNO SE LO REALIZARÁ EN LA AV. PICHINCHA Y CHILE AL INGRESO DE LA ESTACIÓN MARÍN CENTRAL

# LOOP'S - CORREDOR CENTRAL NORTE



- CIERRES VIALES MOMENTANEOS
- LOS LOOP'S SE MANTENDRÁN MIENTRAS SE DESARROLLE LA COMPETENCIA ATLÉTICA

# DISPOSITIVO DE TRÁNSITO

## “PASEO DOMINICAL SUSPENDIDO ”



Ruta del **Paseo Dominical**

- **Del sur**  
desde el sector de Las Cuadras
- **Al norte**  
hasta el Parque de Los Recuerdos

### RUTA PASEO DOMINICAL

Agencia  
Metropolitana de  
**Tránsito**



**Quito**  
Alcaldía Metropolitana

*Quito renace*

# ACCIONES A EJECUTARSE



- Se ejecutará un estricto control vehicular en apego a las normas y reglamentos vigentes, con el fin de precautelar el ordenamiento del tránsito y la seguridad vial.



- Se reportará en todo momento las novedades en cuanto al desarrollo del dispositivo a fin de mantener informada a la ciudadanía de los cierres y desvíos



- Se mantendrá presencia permanente de Agentes Civiles de Tránsito en el perímetro del evento para el control y gestión del transporte terrestre y tránsito.



- Se mantendrán coordinaciones con las demás instituciones antes, durante y después de la ejecución del evento.

# RECOMENDACIONES A LA CIUDADANÍA



- **Evite estacionar su vehículo en lugares prohibidos, respete las señales reglamentarias de tránsito.**



- **Planifique sus traslados y salga con tiempo a su destino, tome rutas alternas para evitar la congestión vehicular debido a cierres viales por el evento.**



- **Respete los dispositivos de tránsito y los cierres viales planteados evitando sanciones.**



- **Mantenerse informada por medios de comunicación oficiales de la Agencia Metropolitana de Quito**

# PERSONAL, LOGÍSTICA Y CIERRE VIALES - CZTC



## PERSONAL

- 01 Coordinador General OP
- 01 Directora de Operaciones
- 05 Coordinadora Zonal
- 01 Jefe Zonal - JZ EA
- 01 Jefe Zonal - JZ MS
- 01 Jefe Zonal - JZ EE
- 01 Galaxia Nocturno - JZ MS
- 01 Galaxia Nocturno - JZ EE
- 130 Agentes de Tránsito - JZ MS
- 150 Agentes de Tránsito - JZ EE
- 93 Agentes de Tránsito - JZ EA

**Total 385**

Funcionarios de la AMT

- *El personal se modificará de acuerdo a la necesidad operativa.*

## LOGÍSTICA




**07**



**60**



**110**



**37**



**427**



**30**

**Total 671**

Elementos Logísticos

## CIERRES VIALES



**133**

- vías principales

**99**

- vías secundarias

# Gracias

COORDINACIÓN ZONAL DE TRÁNSITO CENTRO  
PLANIFICACIÓN OPERATIVA

Agencia  
Metropolitana de  
Tránsito



**Quito**  
Alcaldía Metropolitana

*Quito renace*