

PLAN OPERATIVO DE TRÁNSITO



**FESTIVAL ATLÉTICO
INTERNACIONAL “YO VIVO SIN
DROGAS TU DECIDES 5 K”**

Nro. AMT-CGOTT-CZTC-PO-2026-0113

COORDINACIÓN ZONAL DE TRÁNSITO CENTRO

ANTECEDENTE

En referencia al Oficio Nro. GADDMQ-AMT-CGITSV-2026-0654-O, de fecha 02 de abril de 2026, suscrito por el Ing. Dennys Mauricio Mosquera López, Coordinación General De Ingeniería En Tránsito Y Seguridad Vial, que en su parte pertinente menciona:

“(...) la Agencia Metropolitana de Tránsito dentro de sus competencias remite el criterio de CARÁCTER FAVORABLE, inserto en la FICHA TÉCNICA VIAL AMT-CGITSV-DIT-EV-2604-231-SL sobre la ocupación temporal de espacio público, “FESTIVAL ATLÉTICO INTERNACIONAL YO VIVO SIN DROGAS TU DECIDES” (...).”

OBJETIVO



- **Brindar seguridad vial a cada uno de los actores viales mediante el control efectivo del transporte terrestre y tránsito en las vías de jurisdicción de control de la Coordinación Zonal de Tránsito Centro.**
- **Garantizar la movilidad y contribuir a una eficiente gestión del transporte terrestre, tránsito y seguridad vial, mediante la presencia permanente de Agentes Civiles de Tránsito en el perímetro del evento.**
- **Realizar el control y gestión de transporte terrestre, tránsito y seguridad vial, garantizando el cumplimiento de la normativa legal vigente en materia de tránsito.**

PERSONAL Y RECURSOS LOGÍSTICOS

FESTIVAL ATLÉTICO INTERNACIONAL “YO VIVO SIN DROGAS TU DECIDES 5K”



CZT CENTRO

**JEFATURA
EUGENIO ESPEJO**

HORARIO

05h30 a 09h30

**LUGAR DE FORMACIÓN : PASAJE MÓNACO Y
JAPÓN**

ACT´S

23

**RESPONSABLE APERTURA Y CIERRE EVENTO
COORDINACIÓN ZONAL CENTRO**



01



02

**Fin del evento
EUGENIO ESPEJO : ACT0033 ROMERO**

DATOS GENERALES

01

EVENTO:

Festival Atlético Internacional “Yo Vivo Sin Drogas Tu Decides 5 K”.

02

FECHA DE INTERVENCIÓN:

Domingo, 21 de junio de 2026.

03

HORA DE EVENTO:

Montaje de Vallado: 05H00 (domingo 21 de junio de 2026).

Dispositivo de Vallado: 04H00.

Dispositivo de Ruta: 06h00.

Evento: 07H00 a 09H00.

04

LUGAR DEL EVENTO:


Av. Amazonas y Calle Nuñez de Vela – Av. Amazonas y calle Japón.

05

RESPONSABLE:

Coordinación Zonal de Tránsito Centro – Jefatura Zonal Eugenio Espejo.

CAPSULA DE SEGURIDAD



DISPOSITIVO DE TRÁNSITO

FESTIVAL ATLÉTICO INTERNACIONAL "YO VIVO SIN DROGAS TU DECIDES 5 K"


Fecha	Dispositivo	Evento	ACT'S
Domingo, 21 de junio de 2026	06H00	07H00 a 09H00	26



RUTA 10km

- Av. Amazonas y Núñez de Vela (INICIO).
- Av. Amazonas sentido norte - sur (contravía).
- A la altura de Claro (giro en "U").
- Av. Amazonas sentido sur - norte (contravía).
- Av. Amazonas y Japón (FIN).

- La concentración de los participantes se realizará desde las 05h30.
- Los cierres viales se habilitarán cuando pase el vehículo de limpieza de EMASEO.



DISPOSITIVOS DE CIERRE VIAL PARA MONTAJE DE ARCOS DE SALIDA DE LA COMPETENCIA

DISPOSITIVO DE TRÁNSITO DE SALIDA – AV. AMAZONAS Y CALLE NUÑEZ DE VELA



	FECHA	DISPOSITIVO	MONTAJE	ACT'S
ARCO	Domingo, 21 de junio de 2026	04h00	05h00 - 09h00	06
CONCENTRACIÓN	Domingo, 21 de junio de 2026		05:30	



SIMBOLOGÍA

- Barreras Viales
- Circulación Normal
- Concentración
- Agentes de Tránsito

- El montaje de arcos de salida y vallado se realizará aproximadamente desde las 05h00 del domingo 21 de junio de 2026.
- El dispositivo de seguridad para el montaje de arcos de salida se implementará desde las 04h00 del domingo 21 de junio de 2026.
- La concentración de participantes se realizará desde las 05h30.
- Se dispondrá personal para la gestión de tránsito y el control de mal estacionados en los alrededores.

DESCRIPCIÓN DE CIERRES VIALES Y RUTAS ALTERNAS

CIERRES VIALES



- **Av. Atahualpa y Av. Río Amazonas (sentido norte-sur).**
- **Calle Núñez de Vela y Av. Amazonas.**
- **Calle Núñez de Vela y Av. Atahualpa.**
- **Calle Iñaquito y Av. Atahualpa.**
- **Calle Rumipamba y Av. de la República.**
- **Calle Inglaterra y Av. Amazonas.**
- **Calle Alemania y Av. Amazonas.**
- **Av. Amazonas y Av. de la República (sentido sur norte).**

RUTAS ALTERNAS



- **Av. 10 De Agosto.**
- **Av. América.**
- **Av. Patria.**
- **Av. Naciones Unidas.**

DISPOSITIVO DE TRÁNSITO

LLEGADA - FESTIVAL ATLÉTICO INTERNACIONAL "YO VIVO SIN DROGAS TU DECIDES 5 K"

Fecha	Dispositivo	Evento	ACT'S
Domingo, 21 de junio de 2026	06H00	07H00 a 09H00	26



SIMBOLOGÍA



Zona De Instalación de Tarima



Ruta de la Competencia



Desvío Vehicular



Cierres Viales



Conos de Seguridad

- Se implementará cierres viales de acuerdo a necesidades operativas.
- La competencia atlética finalizará en la calle Japón y Av. Amazonas.

DESCRIPCIÓN DE CIERRES VIALES Y RUTAS ALTERNAS

CIERRES VIALES



- **Av. Amazonas y calle Japón.**
- **Calle Japón y Av. Naciones Unidas.**

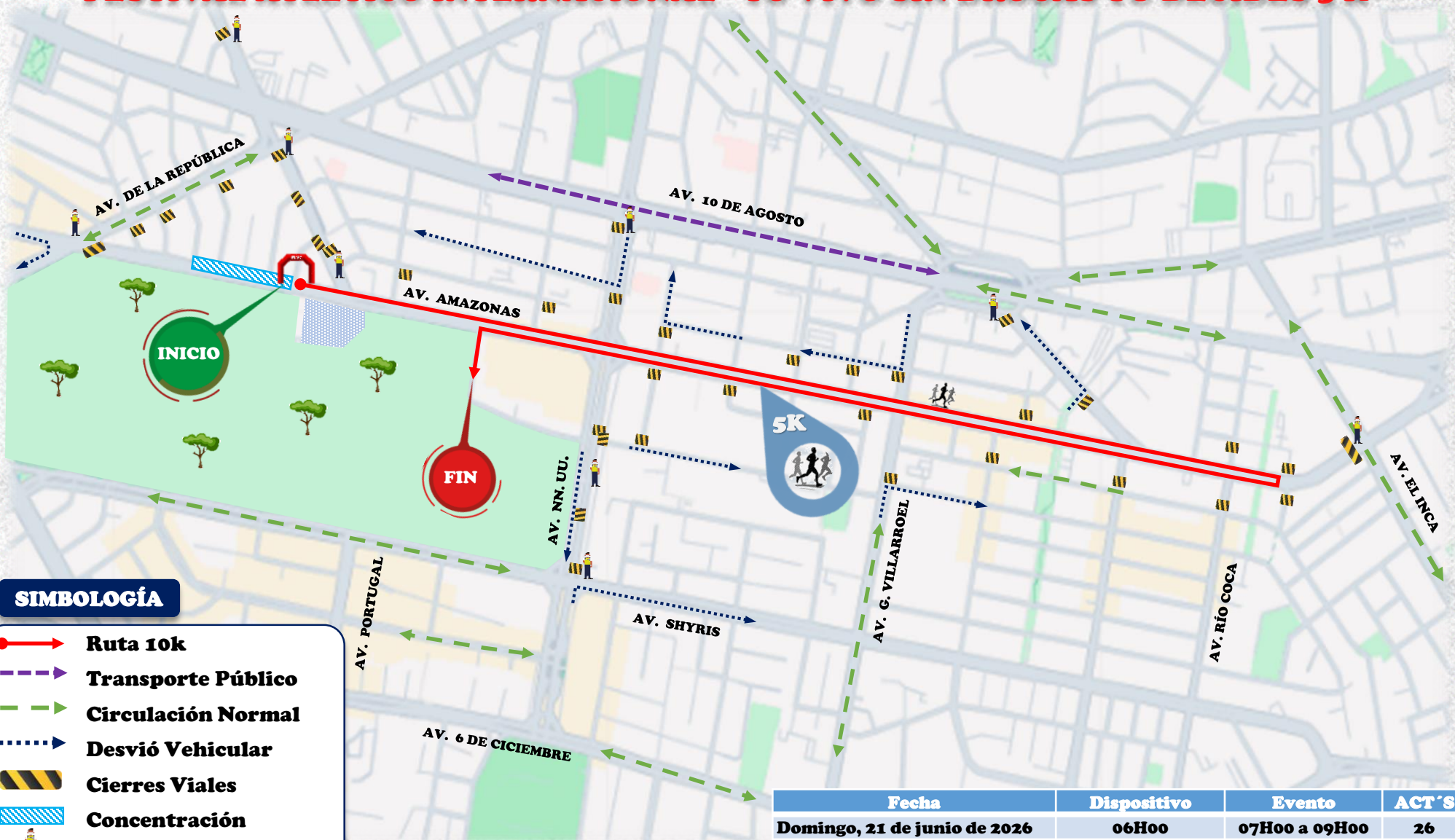
RUTAS ALTERNAS



- **Av. 10 De Agosto.**
- **Av. América.**
- **Av. Patria.**
- **Av. Naciones Unidas.**

DISPOSITIVO DE TRÁNSITO

FESTIVAL ATLÉTICO INTERNACIONAL "YO VIVO SIN DROGAS TU DECIDES 5 K"



SIMBOLOGÍA

- Ruta 10k
- Transporte Público
- Circulación Normal
- Desvío Vehicular
- Cierres Viales
- Concentración
- Agente de Tránsito

Fecha	Dispositivo	Evento	ACT'S
Domingo, 21 de junio de 2026	06H00	07H00 a 09H00	26

- El dispositivo se implementará desde las 06h00 del domingo 21 de junio de 2026.
- Se mantendrá el control de cierres viales, vehículos mal estacionados y gestión de tránsito a lo largo de la ruta.

DISPOSITIVO DE TRÁNSITO

CIERRES VIALES



- **Av. Amazonas y Av. El Inca**
- **Calle Isla Española y Av. Amazonas.**
- **Calle L. Barberis y Av. Amazonas.**
- **Av. Río Coca y Av. Amazonas.**
- **Av. Río Coca y calle Isla Española.**
- **Av. Río Coca y calle Isla Isabela.**
- **calle Río Cofanes y Av. Amazonas**
- **Av. Juan de Ascaray y Av. 10 de Agosto.**
- **Av. Amazonas y Av. Tomas de Berlanga (parterre central).**
- **Av. Tomas de Berlanga giro a la Av. Amazonas sentido norte - sur.**
- **Av. Tomas de Berlanga y calle Isla Isabela.**
- **Calle Isla Baltra y Av. Amazonas.**
- **Av. Isla Floreana y Av. Amazonas.**
- **Calle José Bolaños y Av. Amazonas.**
- **Av. Gaspar de Villarroel y Calle Jorge Drom.**
- **Av. Amazonas y Av. Gaspar de Villarroel (parterre central).**
- **Av. Gaspar de Villarroel y calle Isla Isabela**

- **Av. Gaspar de Villarroel y calle San Cristóbal**
- **Calle Vicente Cárdenas y calle M. Ayora**
- **Calle Vicente Cárdenas y Av. Amazonas**
- **Calle Alfonso Pereira y Calle Jorge Drom.**
- **Calle Alfonso Pereira y Av. Amazonas (parterre central).**
- **Calle Juan José de Villalengua y Av. Amazonas (parterre central).**
- **Calle Unión Nacional de Periodistas y Calle Jorge Drom.**
- **Calle Unión Nacional de Periodistas y Av. Amazonas.**
- **Av. Naciones Unidas y Calle Núñez de Vela.**
- **Av. Naciones Unidas giro a la Av. Amazonas sentido sur - norte.**
- **Av. Naciones Unidas giro a la Av. Amazonas sentido norte - sur.**
- **Av. Naciones Unidas y calle Japón.**
- **Av. Naciones Unidas y Av. 10 de Agosto.**

DISPOSITIVO DE TRÁNSITO

CIERRES VIALES



- **Av. Naciones Unidas y Av. Shyris.**
- **Calle Corea y Av. Amazonas.**
- **Calle Corea y calle Juan González.**
- **Calle Juan Pablo Sanz y Av. Amazonas.**
- **Calle Juan Pablo Sanz y calle Juan González.**
- **Av. Atahualpa y Av. Río Amazonas.**
- **Calle Núñez de Vela y Av. Amazonas.**
- **Calle Núñez de Vela y Av. Atahualpa.**
- **Calle Iñaquito y Av. Atahualpa.**
- **Calle Rumipamba y Av. de la República.**
- **Calle Inglaterra y Av. Amazonas.**
- **Calle Alemania y Av. Amazonas.**
- **Av. Amazonas y Av. de la República.**

RUTAS ALTERNAS



- **Av. De Los Shyris.**
- **Av. 6 de Diciembre.**
- **Av. Eloy Alfaro.**
- **Av. De La República.**
- **Av. 10 De Agosto.**
- **Av. De La Prensa.**
- **Av. América.**

DISPOSITIVO DE TRÁNSITO

LLEGADA - FESTIVAL ATLÉTICO INTERNACIONAL "YO VIVO SIN DROGAS TU DECIDES 5 K"

Fecha	Dispositivo	Evento	ACT'S
Domingo, 21 de junio de 2026	06H00	07H00 a 09H00	26



SIMBOLOGÍA

-  Zona De Instalación de Tarima
-  Ruta de la Competencia
-  Desvío Vehicular
-  Cierres Viales
-  Conos de Seguridad

- Se implementará cierres viales de acuerdo a necesidades operativas.
- La competencia atlética finalizará en la calle Japón y Av. Amazonas.

ACCIONES A EJECUTARSE



- **Se ejecutará un estricto control vehicular en apego a las normas y reglamentos vigentes, con el fin de precautelar el ordenamiento del tránsito y la seguridad vial.**



- **Se reportará en todo momento las novedades en cuanto al desarrollo del dispositivo a fin de mantener informada a la ciudadanía de los cierres y desvíos**



- **Se mantendrá presencia permanente de Agentes Civiles de Tránsito en el perímetro del evento para el control y gestión del transporte terrestre y tránsito.**



- **Se mantendrán coordinaciones con las demás instituciones antes, durante y después de la ejecución del evento.**

RECOMENDACIONES A LA CIUDADANÍA



- **Evite estacionar su vehículo en lugares prohibidos, respete las señales reglamentarias de tránsito.**



- **Planifique sus traslados y salga con tiempo a su destino, tome rutas alternas para evitar la congestión vehicular debido a cierres viales por el evento.**



- **Respete los dispositivos de tránsito y los cierres viales planteados evitando sanciones.**



- **Mantenerse informada por medios de comunicación oficiales de la Agencia Metropolitana de Quito**

PERSONAL, LOGÍSTICA Y CIERRE VIALES



PERSONAL

- 01 Coordinadora Zonal
- 01 Jefe Zonal
- 15 Agentes de Tránsito Pedestres
- 11 Agentes de Tránsito Motociclistas

Total 28

Funcionarios de la AMT

- *El personal se modificará de acuerdo a la necesidad operativa*

LOGÍSTICA



01



09



60



03



78



10

Total 161

Elementos Logísticos

CIERRES VIALES



19

- **vías principales**

07

- **vías secundarias**

Gracias

**COORDINACIÓN ZONAL DE TRÁNSITO CENTRO
PLANIFICACIÓN OPERATIVA**

Agencia
Metropolitana de
Tránsito



Quito
Alcaldía Metropolitana

Quito renace